

**UCHWAŁA NR XLII/496/2014
RADY GMINY WEJHEROWO**

z dnia 25 czerwca 2014 r.

w sprawie uchwalenia uaktualnionego Planu Odnowy Miejscowości Ustarbowo

Na podstawie art. 18 ust. 2 pkt 6 ustawy z dnia 8 marca 1990 r. o samorządzie gminnym (tj. Dz. U. z 2013 r., poz. 594 z późn. zm.)¹⁾ oraz art. 5 ust. 1 pkt 20 ustawy z dnia 7 marca 2007 r. o wspieraniu rozwoju obszarów wiejskich z udziałem środków Europejskiego Funduszu Rolnego na rzecz Rozwoju Obszarów Wiejskich (tj. Dz. U. z 2013 r., poz. 173),

**Rada Gminy Wejherowo
uchwala, co następuje:**

§ 1.

Uchwała się uaktualniony Plan Odnowy Miejscowości Ustarbowo na lata 2014-2021 stanowiący załącznik Nr 1 do niniejszej uchwały.

§ 2.

Traci moc Plan Odnowy Miejscowości Ustarbowo na lata 2011-2020 uchwalony Uchwałą Nr XVIII/222/2012 Rady Gminy Wejherowo z dnia 30 maja 2012 r.

§ 3.

Wykonanie uchwały powierza się Wójtowi Gminy Wejherowo.

§ 4.

Uchwała wchodzi w życie z dniem podjęcia.

Przewodniczący Rady


Hubert Toma

¹⁾ zmiany: Dz.U. z 2013 r., poz. 645, poz. 1318; z 2014 r., poz. 379

Załącznik do Uchwały Nr XLII/496/2014

Rady Gminy Wejherowo

z dnia 25 czerwca 2014 r.


Plan Odnowy Miejscowości

Ustarbowo

(kaszb. *Ùstôrbòwò*)

na lata 2014-2021

Gmina wiejska Wejherowo; Powiat Wejherowski;
Województwo Pomorskie



Wejherowo,
czerwiec 2014 r.

Plan Odnowy Miejscowości Ustarbowo na lata 2014-2021

Opracowano w wyniku konsultacji społecznych przez mieszkańców miejscowości, w szczególności przedstawicieli Rady Sołeckiej i nieformalnej aktywnej grupy mieszkańców.

Sołtys: Dampc Natalia

Rada Sołecka w składzie:

1. Czerwionka Stanisław
2. Nowak Tadeusz
3. Klein Krzysztof
4. Drewa Zenon

Uaktualniony Plan Odnowy Miejscowości Ustarbowo został przyjęty jako:

Załącznik do uchwały nr 1
zebrania wiejskiego z dnia 10.06.2014 r.

Uaktualniony Plan Odnowy Miejscowości Ustarbowo został przyjęty jako:

Załącznik do uchwały nr XLII/496/2014
Rady Gminy Wejherowo z dnia 25.06.2014 r.

Opracowanie i nadzór merytoryczny nad „Planem Odnowy Miejscowości Ustarbowo na lata 2014-2021”, dr inż. Ryszard Zarudzki (konsultant zewnętrzny), współpraca Piotr Hebda pracownik Urzędu Gminy Wejherowo.

Plan Odnowy Miejscowości Ustarbowo na lata 2014-2021

Spis treści	Strona
Wstęp	4
1. Charakterystyka miejscowości	6
1.1 Podstawowe dane	6
1.2 Rys historyczny	9
2. Inwentaryzacja zasobów służących odnowie miejscowości	9
2.1 Zabudowa architektoniczna	9
2.2 Uwarunkowania geograficzno-przyrodnicze	10
2.3 Walory turystyczne	12
2.4 Warunki klimatyczne i glebowo-rolnicze	12
2.5 Źródła utrzymania mieszkańców	14
2.6 Infrastruktura techniczna	15
2.7 Infrastruktura społeczna	16
3. Analiza SWOT – ocena mocnych i słabych stron miejscowości	20
4. Priorytety i cele szczegółowe Planu Odnowy Miejscowości	22
4.1 Wykaz planowanych do realizacji zadań inwestycyjnych i przedsięwzięć aktywizujących społeczność lokalną	22
4.2 Karty zadań inwestycyjnych i przedsięwzięć aktywizujących społeczność lokalną	23
5. Harmonogram wdrażania Planu Odnowy Miejscowości	28
6. Podstawowe informacje o finansowaniu Planu Odnowy Miejscowości (projekt budżetu)	30
7. Wyszczególnienie i krótka charakterystyka obszarów o szczególnym znaczeniu dla mieszkańców	38
8. Zgodność Planu Rozwoju Miejscowości z dokumentami strategicznymi dotyczącymi rozwoju obszarów wiejskich	39
9. Wdrażanie Planu Odnowy Miejscowości, monitorowanie i ewaluacja	42
10. Harmonogram opracowania Planu Odnowy Miejscowości	43

Plan Odnowy Miejscowości Ustarbowo na lata 2014-2021

Wstęp i metodologia pracy nad planem odnowy

Praca nad Planem Rozwoju Miejscowości trwała blisko 7 miesięcy i przebiegała w kilku etapach. Dla zapewnienia jak najszerszego udziału mieszkańców zorganizowano kilka spotkań konsultacyjnych.

Podstawową odpowiedzialność za organizację spotkań ponosił sołtys, Rada Sołecka i koordynator gminny. Do zadań wymienionych osób należało powiadamianie mieszkańców o spotkaniu, organizacja spotkania, przekazywanie materiałów, uczestnictwo w dodatkowych konsultacjach i spotkaniach, stały kontakt z koordynatorem gminnym i konsultantem zewnętrznym, systematyczne przekazywanie opracowanych materiałów mieszkańcom, nanoszenie poprawek i uzupełnień, konsultowanie opracowanych materiałów z mieszkańcami i przekazywanie ich rezultatów. Konsultant zewnętrzny odpowiadał za merytoryczny przebieg spotkań, zebranie informacji i ostateczne opracowanie planu odnowy.

Pierwsze spotkanie konsultacyjne i jego rezultaty. Na pierwszym spotkaniu poinformowano mieszkańców o celach i zasadach opracowania planu odnowy miejscowości. Szczegółowo omówiono charakterystykę miejscowości, dokonano analizy zasobów. Określono główne problemy rozwojowe. Zebrane informacje posłużyły do opracowania charakterystyki miejscowości (patrz rozdział 1) i inwentaryzacji zasobów służących odnowie miejscowości (rozdział 2). Ta część planu odnowy kończy się analizą SWOT oraz podsumowaniem sytuacji rozwojowych z wskazaniem głównych barier i szans rozwojowych (rozdział 3).

Na pierwszym spotkaniu uzgodniono, że wszyscy zainteresowani mieszkańcy poprzez wykorzystanie forum internetowego, pocztę elektroniczną, przekazaną notatką, przekaz słowy lub w dowolny inny sposób (list) będą mogli zgłaszać swoje propozycje problemów do rozwiązania. W oparciu o informacje zebranych od mieszkańców opracowano „drzewo problemów”. Problemy poddano analizie, pogrupowano, a następnie opracowano „drzewo celów”. Na tej podstawie przygotowano listę obszarów problemowych. Następnie przygotowano propozycję priorytetów, celów i zadań lub przedsięwzięć eliminujących lub ograniczające istniejące problemy lub bariery rozwojowe miejscowości.

Ostatnim elementem pierwszego spotkania było uzgodnienie, kto będzie reprezentował mieszkańców w dalszych pracach nad planem odnowy i konsultowaniem kolejnych elementów dokumentu. Utworzono nieformalną grupę odnowy miejscowości w skład, której weszli, sołtys, rada sołecka, aktywni mieszkańcy zainteresowani pracą w zespole.

Drugie spotkanie konsultacyjne. Przed drugim spotkaniem konsultacyjnym przedstawiciele mieszkańców (sołtys, rada sołecka, inni aktywni mieszkańcy) otrzymali opracowane po pierwszym spotkaniu propozycje priorytetów, celów i zadań. Wcześniej każdy mieszkaniak miejscowości miał możliwość z zapoznania się z materiałami poprzez ogólną dostępną stronie UG Wejherowo: www.ug.wejher.pl.

Drugie spotkanie poświęcone było szczegółowemu omówieniu priorytetów, celów i zadań. Rezultaty tych prac przedstawiono w rozdziale 4. Następnie rozpoczęto pracę nad opracowaniem kart zadań przyjętych do realizacji. Karty dotyczyły wybranych przez mieszkańców istotnych dla rozwoju miejscowości zadań i przedsięwzięć. Każda opracowana karta zawiera takie same informacje: nazwę zadania, priorytetu i celu, którego dotyczy, przeznaczenie zadania, harmonogram jego realizacji, szacunkową kwotę końcową i wskazanie źródła jego pozyskania (patrz rozdział 4.1). Praca nad kartami zadań była rozłożona w czasie i trwała do momentu trzeciego spotkania konsultantów z grupą odnowy miejscowości.

Ważnym elementem dla opracowanego Planu Odnowy Miejscowości było i jest to, że identyfikując planowane zadania inwestycyjne i przedsięwzięcia aktywizujące społeczność lokalną nie ograniczono się wyłącznie do tych które kwalifikują się do wsparcia w ramach działania „Odnowa i rozwój wsi”. Opracowany Plan Odnowy Miejscowości ma zawierać wszystkie potrzeby mieszkańców, nie tylko te które kwalifikują się do wsparcia finansowego w ramach działania „Odnowa i rozwój Wsi”. Należy pamiętać, że realizacji zadań które wykraczają możliwości programu mogą być finansowane w ramach innych funduszy (np. Regionalnego Programu Operacyjnego dla Województwa Pomorskiego, PO Infrastruktura i Środowisko, PO Kapitał Społeczny, Funduszu Sołeckiego, budżetu gminy i innych aktualnie dostępnych środków).

Trzecie spotkanie konsultacyjne. Kolejne spotkanie konsultacyjne z grupą mieszkańców odpowiedzialną za opracowanie Planu Odnowy Miejscowości dotyczyło głównie uzgodnień związanych z harmonogramu wdrażania w poszczególnych latach, (rozdział 5). Określono również szacunkowe propozycje kosztów związane z realizacją wybranych zadań i przedsięwzięć, (rozdział 6). Ponadto przeanalizowano z jakich źródeł można będzie skorzystać przy wdrażaniu planu. Realizację uzgodnionych zadań podzielono na dwa etapy, pierwszy związany jest z aktualnym okresem programowania do roku 2013, drugi to czas wdrażania Funduszy Strukturalnych Unii Europejskiej w

Plan Odnowy Miejscowości Ustarbowo na lata 2014-2021

perspektywie finansowej 2014-2020. Następnie omówiono również wyniki uzgodnień z przedstawicielami Urzędu Gminy dotyczącymi wsparcia finansowego dla realizacji wybranych zadań o szczególnym znaczeniu dla mieszkańców (rozdział 7).

Opracowany Plan Odnowy Miejscowości nie jest dokumentem zamkniętym. Na każdym etapie jego wdrażania wraz z zmieniającymi się okolicznościami i wymaganiami będzie możliwość jego uzupełniania, poprawiania i udoskonalania.

Każde z wymienionych spotkań było dokumentowane, listy obecności zostały zarchiwizowane, w niektórych przypadkach została zrobiona dokumentacja fotograficzna spotkań (patrz rozdział 10).

Ostatnim elementem pracy nad Planem Odnowy Miejscowości było opracowanie zebranych materiałów. Za tą część pracy odpowiedzialny był konsultant zewnętrzny przy współpracy koordynatora gminnego. Zebrane dane poddano szczegółowej analizie, uzupełniono informacje zebrane na podstawie danych statystycznych udostępnione przez Urząd Gminy, wykorzystano lokalną bazę danych statystycznych GUS Pomorskiego Oddziału Regionalnego w Gdańsku. Korzystano również z informacji udostępnionych przez mieszkańców miejscowości, dla której opracowano plan odnowy, lub innych danych historycznych z zasobów bibliotecznych, archiwów i dostępnych danych z Internetu.

Dodatkowo w rozdziale 8 umieszczono informację o tym, w jakim zakresie opracowany plan odnowy miejscowości jest zgodny z dokumentami strategicznymi rozwoju obszarów wiejskich na różnych poziomach od gminy, poprzez powiat, województwo i kraj, a skończywszy na Unii Europejskiej. Odnowa miejscowości to nie tylko opracowany dokument, to proces społeczny dziejący się wewnątrz danej miejscowości. Jeśli ma on być trwały i w perspektywie 5 do 10 lat dokonać widocznych zmian powinien opierać się na odpowiednich zasadach. Propozycję takich zasad przedstawiono w rozdziale 9. Natomiast ostatni rozdział zawiera szczegółowy opis pracy jaka został wykonana dla opracowania Planu Odnowy Miejscowości Ustarbowo na lata 2014-2021.

Tak zebrane dane i opracowane informacje przedstawiono w 10 rozdziałach zgodnie z informacjami podanymi w spisie treści.

Ostatnim etapem opracowania planu odnowy było przyjęcie Uchwały Zebrania Wiejskiego mieszkańców o zatwierdzeniu do realizacji „Planu Odnowy Miejscowości na lata 2011-2020”. Następnie Rada Gminy podjęła podobne czynności, Uchwałę na posiedzeniu Rady Gminy o przyjęciu planu do wdrażania. Teraz pozostaje już tylko codzienna zespołowa praca nad wdrażaniem zadań i przedsięwzięć aktywizujących lokalną społeczność i przyczyniających się do rozwoju miejscowości.

Wypracowany w opisany powyżej sposób plan odnowy miejscowości przy szerokim jego uspołecznianiu i wspólnej pracy przedstawicieli miejscowości jest czymś więcej niż tylko dokumentem planistycznym potrzebnym wyłącznie w przypadku ubiegania się o wsparcie finansowe. Powinien stać się z jednej strony analizą aktualnych zasobów miejscowości, zidentyfikowaniem z jednej strony barier rozwojowych, z drugiej szans i poszukiwaniem sposobów na rozwiązywanie istniejących problemów. Kluczem do tego są wypracowane priorytety i cele dla rozwoju lokalnej społeczności. Konkretnym celem zostały przyporządkowane zadania do realizacji. Zadania ukierunkowane są to podstawowe aktywności, w wyniku, których ma się poprawić jakość i standard życia społeczności wiejskiej. Od realizacji małych projektów zależy sukces w postaci procesu zmian istniejącej rzeczywistości na lepszą, taką, w której życie na wsi nie będzie znacznie odbiegać od życia w mieście, a nawet w wielu aspektach przewyższać je. To właśnie „małe projekty” są kluczem do „wielkich, małych zmian”.

Funduszy zawsze będzie za mało, potrzeby zawsze większe niż możliwości. Dlatego ważniejsze jest uświadomienie sobie etapu rozwoju, poszukanie satysfakcji osobistej z wykonywania codziennych obowiązków, w tym również tych wykonywanych dla innych, dla dobra wspólnego naszej małej społeczności mieszkańców. Dlatego tak wnikliwie i dokładnie w wstępie przedstawiono analizę tego jak pracowano nad planem odnowy, nad jego metodyką pracy. Warto sobie uświadomić, że plan odnowy miejscowości opracowali mieszkańcy, to oni są jego autorami. Doradcy zewnętrzni czy koordynator mają tylko wspierać te działania, pomóc opracować technicznie dokument, który wynika z potrzeb i aktywności mieszkańców.

**Mieszkańcy miejscowości Ustarbowo -
Autorzy opracowania.**

Plan Odnowy Miejscowości Ustarbowo na lata 2014-2021

1. Charakterystyka miejscowości

1.1 Podstawowe dane

Ustarbowo (kaszb. *Ùstôrbòwò*) – wieś kaszubska w Polsce położona w województwie pomorskim, w powiecie wejherowskim, w gminie Wejherowo. Ustarbowo jest jednym z 16 sołectw i 31 miejscowości w gminie Wejherowo.

Łączna powierzchnia miejscowości Ustarbowo wynosi 384 ha co stanowi 2,0 % powierzchni gminy. Użytki rolne to obszar 266 ha (5,0 % powierzchni użytków rolnych w gminie). Natomiast obszary leśne zajmują obszar 59 ha (co stanowi tylko 0,5 % powierzchni lasów i gruntów leśnych gminy). Szczegółową charakterystykę i strukturę powierzchni miejscowości przedstawiono w tabeli poniżej.

Struktura powierzchni Ustarbowa w odniesieniu do powierzchni gminy Wejherowo

Wyszczególnienie	Ustarbowo (pow. w ha)	%	Gm. Wejherowo (pow. w ha)
Powierzchnia miejscowości ogółem, w tym:	384	2,0	19379
Użytki rolne ogółem, w tym:	266	4,9	5382
Lasy i grunty leśne	59	0,5	11765
Grunty pod wodami stojącymi	7	6,2	117
Grunty pod wodami płynącymi	1	1,2	117
Grunty pod rowami	1	1,6	73
Tereny komunikacyjne-drogi	10	2,3	449
Tereny mieszkaniowe, przemysłowe i inne zabudowane	6	1,0	616
Tereny niezabudowane	1	0,9	80

W miejscowości Ustarbowo na przestrzeni lat przybywa mieszkańców. W 2002 roku mieszkało 213 osób, w 2005 - 243. Z aktualnych (za rok 2010) dostępnych danych statystycznych UG Wejherowo wynika, że w Ustarbowie mieszkało 263 osoby. W okresie 8 lat (2002-2010) liczba mieszkańców wzrosła o 50 osób (o 23%).

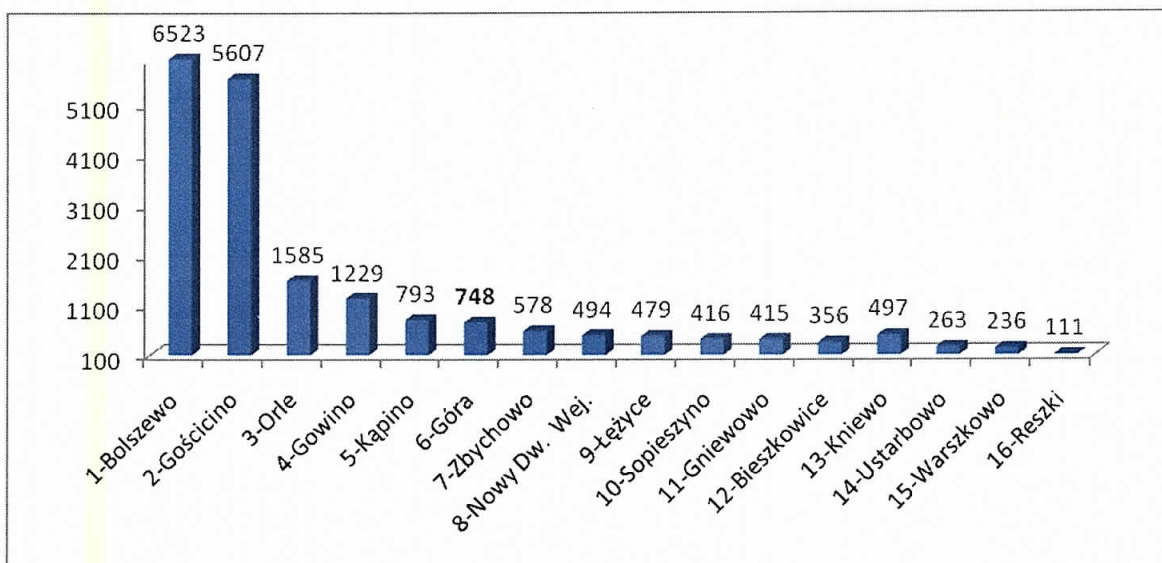
W wieku przedprodukcyjnym jest blisko 30 % mieszkańców. Oznacza to wysoki odsetek ludzi młodych do 18 roku życia. W wieku produkcyjnym (18-60 dla kobiet i 18-65 dla mężczyzn) jest 60% mieszkańców. Tylko 10 % społeczności Ustarbowa to osoby w wieku emerytalnym. Przedstawione informacje świadczą o strukturze społeczności w omawianej miejscowości, wysoki odsetek dzieci i młodzieży i osób w wieku produkcyjnym.

Plan Odnowy Miejscowości Ustarbowo na lata 2014-2021

Jak wynika z przedstawionego poniżej wykresu, Ustarbowo zaliczamy do jednej z najmniejszych miejscowości. Mieszkańcy Ustarbowa stanowią 1,3% całej populacji gminy wiejskiej Wejherowo. Jedynie Warszkowo, Reszki mają mniejszą liczbę mieszkańców.

Liczba mieszkańców Ustarbowa na tle pozostałych sołectw gminy Wejherowo

(źródło: UG Wejherowo)

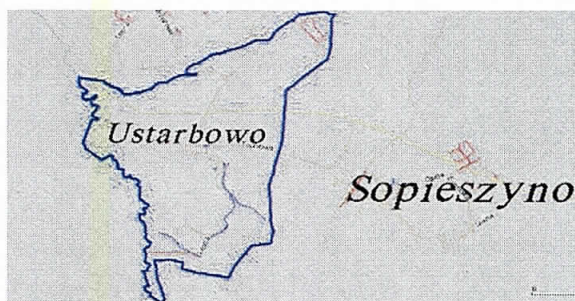


Przedstawiona poniżej mapa obrazuje gminę Wejherowo z zaznaczonymi obwodami podziału geodezyjnego wszystkich sołectw z wyróżnieniem **Ustarbowa**. W omawianym przypadku powierzchnia i granice miejscowości i sołectwa Ustarbowo pokrywają się, co jest zgodne z Statutem sołectwa przyjętym na XXI Sesji Rady Gminy Wejherowo w dniu 28 maja 2008 r. Organem uchwałodawczym i kontrolnym dla miejscowości (sołectwa) Ustarbowo jest zebranie wiejskie (zebranie ogółu mieszkańców), natomiast wykonawczym sołtys. Działalność sołtysa wspomaga rada sołecka, która jest organem doradczym. Sołtys ma prawo do brania udziału i występowania na forum rady gminy (nie ma on jednak tam prawa głosu). Od 2009 roku miejscowość dysponuje funduszem sołeckim. Więcej informacji na temat funduszu sołeckiego przedstawiono w opisie do Rozdziału 6-Podstawowe informacje o finansowaniu Planu Odnowy Miejscowości.

Plan Odnowy Miejscowości Ustarbowo na lata 2014-2021



Mapa obszaru gminy wiejskiej Wejherowo z podziałem na sołectwa



Mapa obszaru sołectwa Ustarbowo
(miejscowości Ustarbowo)

Miejscowość Ustarbowo stanowi 2% powierzchni gminy i 1,3% jej mieszkańców.

Plan Odnowy Miejscowości Ustarbowo na lata 2014-2021

1.2 Rys historyczny

Pierwsze wzmianki historyczne dotyczące miejscowości pochodzą już z roku 1400. Ustarbowo było wówczas osadą rycerską na prawie polskim, z której uiszczano jedna służbę wojskową. W XVI wieku Ustarbowo wraz z Gniewowem i Dąbrówką stanowiło jeden kompleks własnościowy należący do rodziny Pietów. Około roku 1648 właścicielami miejscowości byli Adam i Maciej Ustarbowski. Na początku XX wieku właścicielami byli Niemcy, a dokładniej graf von Keyserling. W roku 1933 wioska rozparcelowano i od tego czasu dużo się w Ustarbowie nie zmieniło. W miejscowości znajduje się dworek wybudowany w 1800 roku.

2. Inwentaryzacja zasobów służących odnowie miejscowości

2.1 Zabudowa architektoniczna, że zabudowa, układ dróg miejscowości ma charakter wielodrożny (zwany również kupowym). Tak schemat zabudowy opiera się na nieregularnym układzie kilku dróg.



Ustarbowo – widok miejscowości „z lotu ptaka”

W omawianej miejscowości na zabudowę jednorodzinną i siedliskową składa się 45 budynków. Posiadane dane statystyczne wskazują, że 10 mieszkań powstało w okresie przed 1918 rokiem, 8 w okresie do końca II Wojny Światowej (1919 - 1944). Większość mieszkań wybudowano po roku 1945 (19), w ostatnich latach 2003-2010 wybudowano 8 budynków mieszkalnych.

Budynki mieszkalne		2010 rok
Budynki ogółem	bud.	45
Mieszkania ogółem	mieszk.	51
Ludność w mieszkaniach	osoby	263

NSP - Narodowy Spis Powszechny; Dane UG Wejherowo

Plan Odnowy Miejscowości Ustarbowo na lata 2014-2021

2.2 Uwarunkowania geograficzno-przyrodnicze

Gmina Wejherowo, w skład, której wchodzi miejscowość Ustarbowo położona jest w granicach trzech mezoregionów¹ (czyli obszarów o wspólnych cechach) fizyczno-geograficznych. Od północy jest to Wysoczyzna Żarnowiecka, następnie Pradolina Redy – Łeby, i największy obszar gminy należy do **Wysoczyzny Pojezierza Kaszubskiego**, patrz rysunek poniżej. Każdy z wymienionych obszarów charakteryzują się pewnym stopniem wewnętrznej jedności wynikający z ich położenia geograficznego, historii rozwoju, charakteru współczesnych procesów geograficznych oraz wzajemnego powiązania poszczególnych elementów tworzących daną jednostkę.



Miejscowość Ustarbowo położona jest w **obszarze Wysoczyzny Pojezierza Kaszubskiego**, (patrz rysunek obok). Zgodnie z przyrodniczą klasyfikacją jest to obszar, na którym występują liczne doliny erozyjne, które utworzyły rozległe zgrupowania odosobnionych pagórków, o wysokości względnej sięgającej nawet do 100 m i nachyleniu stoków do 40°. Szczególną rolę przyrodniczą na tym obszarze pełnią lasy, głównie bukowe. W dolnych partiach dolin

występują grądy (wielogatunkowy las liściasty lub mieszany z przewagą grabu i dębu, niekiedy z domieszką lipy, klonu i świerku) i las łąkowy (las łąkowy – zbiorowisko leśne, występujące nad wodami, w zasięgu wód powodziowych, które podczas zalewu nioszą i osadzają żyzny muł). W zachodniej części miejscowości Ustarbowo wzdłuż rzeki Gościciny wyznaczony został teren cenny przyrodniczo „Doliny Gościciny”. W obrębie miejscowości jest zlokalizowane Jezioro Ustarbowski. Jest ono zanieczyszczone, głównie spływem z pól

¹ **Mezoregion** (mezoregion fizycznogeograficzny) – jednostka podziału fizyczno-geograficznego obszaru, obejmująca większy teren o zbliżonych cechach środowiskowo-krajobrazowych. **Regionalizacja fizycznogeograficzna** - rodzaj regionalizacji polegający na wydzieleniu w przestrzeni pewnych obszarów - regionów fizycznogeograficznych, które wykazują pewien stopień wewnętrznej jedności wynikający z ich położenia geograficznego, historii rozwoju, charakteru współczesnych procesów geograficznych oraz wzajemnego powiązania poszczególnych elementów tworzących daną jednostkę.

Plan Odnowy Miejscowości Ustarbowo na lata 2014-2021

wód zanieczyszczonych nawozami sztucznymi, czego następstwem jest zakwit sinic. Funkcjonuje zakaz kąpiei w jeziorze.



Żwirowania – zakład górniczy – Ustarbowo

Otulina Trójmiejskiego Parku Krajobrazowego

Miejscowość Ustarbowo jest położona na skraju otuliny² Trójmiejskiego Parku Krajobrazowego. Reżim ochronny tych terenów jest znacznie niższy niż w Trójmiejskim Parku Krajobrazowym stąd też intensywność gospodarowania i zróżnicowanie jego form może być tu większe. Ze względu na istnienie bogatych zasobów przyrodniczych, szczególnie wód podziemnych miejscowość położona jest na obszarze Głównego Zbiornika Wód Podziemnych (GZPW) nr 110. Gospodarowanie na tym obszarze powinno być ekstensywne i nieagresywne w stosunku do środowiska przyrodniczego.

Na omawianych obszarach funkcja rekreacyjna aktualnie występuje w znacznie mniejszym natężeniu niż w Trójmiejskim Parku Krajobrazowym, jednak walory przyrodnicze dają potencjalnie duże warunki jej rozwoju. Preferowane tu formy wypoczynku to rekreacja piesza, rowerowa, pozyskanie runa leśnego z ekstensywnym zagospodarowaniem

² **Otulina** – wydzielony obszar ochronny wokół Trójmiejskiego Parku Krajobrazowego, zabezpieczający go przed zagrożeniami zewnętrznymi wynikającymi z działalności człowieka. Otulina nie jest, formą ochrony przyrody, lecz obszarem, na którym działalność człowieka nie może negatywnie oddziaływać na przyrodę obszaru chronionego. W otulinie może być np. utworzona strefa ochronna zwierząt łownych, niepodlegająca włączeniu do obwodów łowieckich.

Plan Odnowy Miejscowości Ustarbowo na lata 2014-2021

ograniczającym lokalizację obiektów turystyki pobytowej (poza polami namiotowymi). Rozwój funkcji rekreacyjnej tego obszaru powinien się wiązać z lokalizacją takich obiektów jak:

- szlaki turystyki pieszej, w tym kwalifikowanej (trasy dydaktyczne, ścieżki zdrowia, trasy narciarstwa biegowego, trasy rowerowe),
- miejsca postojowe, parkingowe i biwakowe,
- punkty widokowe.

2.3 Walory turystyczne

Z uwagi na sprzyjające warunki do rozwoju turystyki należy dążyć do jej rozwijania poprzez poprawę i budowę infrastruktury turystycznej, poprawę oznakowania, podniesienia jakości usług turystycznych, poprawy estetyki wsi i promocji miejscowości. Miejscowość jest położona na tak zwanym obszarze funkcjonalnym Aglomeracji Trójmiasta. Oznacza to, że teren jest powiązany z Trójmiastem relacjami: miejsca zamieszkania-miejsce pracy - obszary rekreacji weekendowej.

W miejscowości Ustarbowo osiedlają się mimo istniejących utrudnień nowi mieszkańcy, chcących obcować z przyrodą.

Atrybutem miejscowości jest jego położenie na skraju otuliny Trójmiejskiego Parku Krajobrazowego (TPK). Budowa szlaku rowerowego, wytyczenie tras Nordic Walking, jest jednym ze sposobów wykorzystania atrybutu lokalizacji wsi oraz pozwoli ukierunkować rozwój wsi o charakterze sportowo-rekreacyjnym. Szlak rowerowy, trasy Nordic Walking w okresie zimowym mogą być wykorzystywane jako ścieżki do narciarstwa biegowego. Dzięki inwestycji o charakterze sportowo-rekreacyjnym znacząco wzrośnie atrakcyjność Ustarbowa dla mieszkańców okolicznych miejscowości oraz mieszkańców naszego sołectwa jako miejsca aktywności fizycznej. Wieś zlokalizowana w otulinie TPK posiada stosunkowo znaczne możliwości rozwoju przestrzennego, głównie na obszary gruntów rolnych o słabej produktywności.

We wschodniej części miejscowości po północnej stronie drogi Ustarbowo - Sopieszyno, znajduje się obiekt archeologiczny, cmentarzysko płaskie z epoki żelaza. Obiekt jest wpisany do rejestru zabytków, do bezwzględного zachowania i ochrony, objęty strefą ochrony archeologicznej.

2.4 Warunki klimatyczne i glebowo-rolnicze

Omawiany obszar położony jest pod względem klimatycznym w krainie klimatycznej wybrzeża Zatoki Gdańskiej. Położenie miejscowości w zasięgu oddziaływania zbiornika Morza Bałtyckiego wpływa na wydłużenie okresów przedwiośnia i przedzimia. Występuje tu znaczne zróżnicowanie klimatu lokalnego. Klimat został wytworzony przez warunki miejscowe, takie jak ukształtowanie terenu, roślinność, stosunki wodne.

Przydatność rolnicza gleb. Przydatność rolnicza gleb na obszarze miejscowości Ustarbowo przedstawiono w tabeli poniżej. Jak wynika z informacji zawartych w tabeli na omawianym obszarze dominują zdecydowanie grunty orne zaliczane do żytnich kompleksów przydatności rolniczej. Znaczący jest udział gruntów słabszych zaliczanych do kompleksów żytniego słabego i żytniego bardzo słabego (odpowiednio 6 i 7 kompleks przydatności rolniczej). Na obszarze miejscowości Ustarbowo występują gleby średniej i słabej przydatności rolniczej. Na ogólną powierzchnię 230 ha gruntów ornych łącznie 210 ha to grunty klasy IV b, V i VI. Tym samym obszar miejscowości nie posiada dobrych warunków do prowadzenia działalności rolniczej.

Plan Odnowy Miejscowości Ustarbowo na lata 2014-2021

Struktura użytków rolnych

Wyszczególnienie	Powierzchnia w ha	Udział w % do pow. ogółem	Gm. Wejherowo (pow. w ha)
Użytki rolne ogółem, w tym:	266	4,9	5382
Grunty orne, w tym:	230	5,7	4049
Grunty klasy IV a	45	5,9	767
Grunty klasy IV b	96	7,9	1214
Grunty klasy V	72	5,6	1281
Grunty klasy VI	16	2,5	660
Sady	8	14,2	55
Łąki	27	2,3	1205
Pastwiska	27	5,2	520

Preferowane jest rolnictwo o charakterze zintegrowanym. Ustarbowo jest położenie w obszarze funkcjonalnym Aglomeracji Trójmiasta, co między innymi może wpływać na preferencje uprawowe w postaci warzywnictwa oraz sadownictwa. W Ustarbowie jest 8 ha sadów, co stanowi 14 % wszystkich sadów w gminie Wejherowo. Gleby o słabej przydatności rolniczej roją niewielkie nadzieje na dalszy rozwój tej gałęzi gospodarki. Już w tej chwili część z nich podlega od kilku lat ugorowaniu.

Liczba gospodarstw rolnych opłacających podatek rolny do Urzędu Gminy dotyczy 54 gospodarstw. Liczba gospodarstw w okresie 10 lat (2000 do 2010 roku) wzrosła z 44 do 54. W strukturze obszarowej najwięcej jest gospodarstw małych, od 1 - 2 ha 17, od 2-5 ha 19. Nie odbiega to od struktury wszystkich gospodarstw w gminie wiejskiej Wejherowo, gdzie blisko 66% stanowią gospodarstwa małe do 5 ha. Gospodarstw większych powyżej 10 ha jest w 12. Przy tak niskiej strukturze obszarowej dla pojedynczego gospodarstwa, i ich ilości, rolnictwo nie może stanowić podstawowe źródło utrzymania dla większości jej mieszkańców. Dlatego mieszkańcy często podejmują dodatkową pracę zarobkową na obszarze Trójmiejskiego Obszaru Metropolitalnego. Głównie są to firmy budowlane, lub inne związane z usługami dla ludności, więcej informacji przedstawiono w rozdziale 2.5 źródła utrzymania mieszkańców.

Liczba gospodarstw rolnych w miejscowości Ustarbowo na podstawie odprowadzonego podatku rolnego do UG Wejherowo (dane za 2000 i 2010 rok).

Lp.	Miejscowość	Liczba gospodarstw							% w odniesieniu do wszystkich gospodarstw w
		Od 1 do 2 ha	Od 2 do 5 ha	Od 5 do 7 ha	Od 7 do 10 ha	Od 10 do 15 ha	Powyżej 15 ha	Ogółem	
1.	Ustarbowo (2000)	9	13	3	6	8	5	44	5,2
2.	Ustarbowo (2010)	17	19	3	3	7	5	54	5,5

Źródło: Dane UG Wejherowo

Wzrost liczby małych gospodarstw świadczy o osiedlaniu się osób na obszarze miejscowości z zamiarem budowy domu mieszkalnego, niż rozwoju produkcji rolniczej. Ustarbowo ogranicza w ten sposób swoją funkcję rolniczą na rzecz miejscowości o

Plan Odnowy Miejscowości Ustarbowo na lata 2014-2021

charakterze gospodarki indywidualnej. Gospodarstwa rolne w Ustarbowie stanowią 5,5% wszystkich gospodarstw rolnych w gminie wiejskiej Wejherowo.

Warto podkreślić jest to, że w gminie jest łącznie 974 gospodarstw będące podatnikami podatku rolnego (dane UG Wejherowo). Natomiast zgodnie z danymi uzyskanymi z Pomorskiego Oddziału Agencji Restrukturyzacji i Modernizacji Rolnictwa w Gdyni w 2010 i 2011 roku liczba gospodarstw rolnych, która ubiegała się o płatności bezpośrednie do gruntów rolnych wyniosła 283 wnioski. Oznacza to, w skali gminy rolnicy zajmujący się uprawą gruntów rolnych stanowią nie więcej niż 30% wszystkich podatników podatku rolnego. Brak danych ilu podatników podatku rolnego w miejscowości ubiegało się o płatności do gruntów rolnych. Dlatego analiza rzeczywistej liczby gospodarstw rolnych zajmującej się uprawą i hodowla zwierząt w miejscowości Ustarbowo jest trudna do precyzyjnego ustalenia.

Warto pamiętać, że wszystkie gospodarstwa rolne położone na obszarze miejscowości uprawnione są do wsparcia gospodarowania na obszarach nizinnych o niekorzystnych warunkach gospodarowania (tak zwane płatności ONW w ramach Programu Rozwoju Obszarów Wiejskich 2007 - 2013). Wymienione działanie jest instrumentem wsparcia finansowego gospodarstw rolnych położonych na obszarach, na których produkcja rolnicza jest utrudniona ze względu na niekorzystne warunki naturalne. Takie wsparcie potwierdza, że gospodarstwa rolne położone są na tym terenie mają naturalne utrudnienia i ograniczenia produktywności rolnictwa związane z niską jakością gleb, niekorzystnymi warunkami klimatycznymi, niekorzystnymi warunkami wodnymi, niesprzyjającą rzeźbą terenu czy wskaźnikami demograficznymi. Uzyskane wsparcie ma w części kompensować istniejące utrudnienia w stosunku do gospodarstw położonych poza granicami ONW.

2.5 Źródła utrzymania mieszkańców

Jak wynika w wcześniej przedstawionych danych rolnictwo, w zakresie uprawy użytków rolnych i chowu zwierząt nie jest głównym źródłem utrzymania dla wielu mieszkańców Ustarbowa. W 2010 roku 21 mieszkańców posiadało zarejestrowaną działalność gospodarczą. Aktywność ta koncentrowała się na uruchomieniu działalności gospodarczej z zakresu rolnictwa i leśnictwa, przetwórstwa i działalności w branży budowniczej, (łącznie funkcjonowało 16 podmiotów gospodarczych), inne działalności to głównie transport i handel. Szczegółowo informację związane z aktywnością gospodarczą mieszkańców w okresie ostatnich 2 lat 2009 i 2010 przedstawiono w tabeli poniżej.

Aktywność gospodarcza mieszkańców Ustarbowa - sektor prywatny - jednostki gospodarcze wpisane wg sekcji i działów PKD³

Lp.	Sekcja PKD	Wyszczególnienie - nazwa sekcji zgodnie z PKD	2009 rok	2010 rok
1.	A	Rolnictwo, leśnictwo, łowiectwo i rybactwo	1	1
2.	B	Górnictwo i wydobywanie	0	4
3.	C	Przetwórstwo przemysłowe	1	2
4.	F	Budownictwo	6	6
5.	G	Handel hurtowy i detaliczny; naprawa pojazdów samochodowych, włączając motocykle	4	4
6.	H	Transport i gospodarka magazynowa	2	2
7.	N	Działalność w zakresie usług administrowania i działalność wspierająca	1	1
8.	S	Pozostała działalność usługowa	0	1
9.	-	Ogółem	15	21

³Dane o liczbie podmiotów są ujmowane w tablicach wg sekcji i działów Polskiej Klasyfikacji Działalności (PKD). Bez osób prowadzących gospodarstwa indywidualne w rolnictwie. Dane dla miejscowości statystycznych z rejestru Regon podawane są wg: - adresu zamieszkania dla osób fizycznych z krajowym adresem zamieszkania - adresu siedziby dla pozostałych jednostek tj. osób fizycznych z zagranicznym adresem zamieszkania, osób prawnych i jednostek organizacyjnych niemających osobowości prawnej oraz jednostek lokalnych.

Plan Odnowy Miejscowości Ustarbowo na lata 2014-2021

Źródło: Baza danych lokalnych WUS Gdańsk; www.stat.gov.pl

W tabeli poniżej przedstawiono strukturę zarejestrowanych jednostek gospodarczych wpisanych wg sektorów własnościowych.

Jednostki gospodarcze wpisane wg sektorów własnościowych

Wyszczególnienie	Liczba podmiotów	
	2009 rok	2010 rok
Jednostki wpisane wg sektorów własnościowych:		
Podmioty gospodarki narodowej ogółem	15	21
Sektor prywatny - ogółem	15	21
Sektor prywatny - osoby fizyczne prowadzące działalność gospodarczą	15	21
Podmioty wg klas wielkości - ogółem	15	21
Mikro przedsiębiorstwa: do 9 zatrudnionych osób	15	21


Źródło: Baza danych lokalnych WUS Gdańsk; www.stat.gov.pl

2.6 Infrastruktura techniczna

Wieś posiada bardzo słabą infrastrukturę. Brak kanalizacji, gazu, utwardzonych dróg. Jedyna bita droga od strony Sopieszyna jest w fatalnym stanie, częściowo asfaltowa, częściowo brukowana. Kiepski dojazd w zimie z racji stromego podjazdu od strony Sopieszyna. Drugi dojazd od strony Gowina drogą nieutwardzoną przez żwirownię - nieprzejezdna dla aut osobowych po silnych deszczach i na wiosnę po roztopach. Brak komunikacji zbiorowej, 2 km do przystanku autobusu PKS w Sopieszynie.



Ustarbowo zimą



Dojazd do Ustarbowa w okresie zimy jest bardzo utrudniony

Drogi i komunikacja. Ponad 90% aktualnie istniejących dróg, ulic sołectwa to drogi o nawierzchni gruntowej niespełniające podstawowych wymogów związanych np. z minimalną szerokością, bez wyznaczonego pasa ruchu pieszych. Aktualny stan infrastruktury drogowej wsi stwarza zagrożenie w ruchu kołowym i pieszym.

Wieś Ustarbowo boryka się z wieloma problemami, jednym z nich jest bezpieczeństwo na drodze. Brak podstawowej infrastruktury, tj. chodników, miejsc parkingowych, ścieżek pieszych i rowerowych. Niezbędna jest poprawa bezpieczeństwa ruchu poprzez pełne oznakowanie poziome i pionowe, progi zwalniające. Przez miejscowość przejeżdżają ciężarówki o masie powyżej 12 t przekraczające swoją dopuszczalną prędkość.

Ważnym zadaniem do realizacji jest remont, standaryzacja i unowocześnienie drogi publicznej, ul. Leśna i Łąkowej. Przejeżdżając codziennie do, przez i z miejscowości na naszym terenie droga stanowi podstawowy element lokalnego układu komunikacyjnego,

Plan Odnowy Miejscowości Ustarbowo na lata 2014-2021

decyduje o integralności wspólnoty lokalnej, przyczynia się do rozwoju gospodarczego regionu, wartości atrakcyjnością, co za tym idzie wzrost wartości terenów pod zabudowę i inwestycje komercyjne oraz poprawy komfortu poruszania się. Stan techniczny sieci drogowej oraz jej gęstości bezpośrednio decyduje o bezpieczeństwie użytkowników ruchu kołowym i pieszych.

Analizując drogi w sołectwie Ustarbowo gm. Wejherowo można stwierdzić, że znacznym stopniu są to drogi o podłożu piasku w nielicznych miejscach zmieszane z gruzem pochodzenia po rozbiórkach budowlanych. Nie spełniają parametrów do przenoszenia zwiększonego ruchu i należy jak najszybciej poprawić ten stan. W porach deszczowych drogi stają się nie przejezdne, są liczne podtopienia brak rowu odwadniającego. Jesienią dochodzi problem widoczności na drogach czasami pieszy nie widzi gdzie stąpa idzie na pamięć stanowi to problem dla mieszkańców a zwłaszcza tych najmłodszych gdzie borykają się codziennie idąc do i ze szkoły.

Wodociągi i kanalizacja, melioracje. Miejscowość posiada bardzo ubogą infrastrukturę – brak kanalizacji, wodociąg gminny nie dociera do wszystkich mieszkańców, słabe jest oświetlenie ulic, brak utwardzonych ulic, słaba komunikacja z Wejherowem.

Teren miejscowości składa się z obszarów rolnych, połaci nieużytków, terenów zalesionych oraz zabudowy mieszkalnej. Ukształtowanie terenu przyczynia się o spływu wód opadowych oraz okresowo wód pochodzących z roztopów. We wsi istnieje zaniedbana sieć melioracyjna (zarośnięte rowy melioracyjne, zarwane, bądź niedrożne przepusty, zanieczyszczone – zamulone zbiorniki wodne). Aktualny stan melioracji wsi jest przyczyną zalewania posesji, budynków mieszkalnych oraz zabudowań gospodarczych. Niepełne – nieskuteczne (nieukierunkowane) odprowadzenie wód jest główną przyczyną wypłukiwania nawierzchni dróg gruntowych. Z podanych powodów należy kompleksowo zaprojektować i wykonać system melioracji sołectwa. W projekcie przewidzieć wszystkie drogi gminne, wykonanie przepustów oraz odprowadzenie podziemną siecią melioracyjną wód do lokalnych zbiorników. Istniejące zbiorniki wodne pogłębić i przygotować do przyjmowania zwiększonej ilości napływającej wody.

Miejscowość jest położona na obszarze strefy pośredniej ujęcia wody „Reda III”.

Gospodarka cieplna, gazyfikacja, sieć energetyczna. Indywidualne źródła ciepła pracują w domach jednorodzinnych i są w zdecydowanej większości opalane węglem. W sołectwie i gminie brak dostępu do gazu sieciowego. Mieszkańcy korzystają z gazu z butli. W dalszej perspektywie istnieje możliwość gazyfikacji gminy.

Przez sąsiednią miejscowość Sopieszyno (2 km) przebiega system przesyłowy gazu ziemnego wysokiego ciśnienia. Ze względu na obszary przyległe do Ustarbowa (Trójmiejski Park Krajobrazowy) gazyfikacja byłaby inwestycją o charakterze ekologicznym. Ponadto aktualnie zabudowania mieszkalne w większości opalane są drewnem lub węglem (paliwami stałymi) – powoduje to zadymienie atmosfery nasilające się w porze wieczorowej i jest źródłem zanieczyszczenia atmosfery. Zgazyfikowanie sołectwa zapewni proekologiczne źródło energii cieplnej i wpłynie na atrakcyjność inwestycyjną – zarówno mieszkalną jak i produkcyjno-usługową.

Przeważająca część ulic sołectwa nie posiada oświetlenia, istniejące oświetlenie jest zainstalowane na słupach przesyłowych energii elektrycznej – zbyt duża odległość pomiędzy słupami niezapewniająca doświetlenia całej długości ulic. Należy istniejącą infrastrukturę oświetleniową zmodernizować, zaś ulice nieoświetlone oświetlić. Inwestycja ta pozwoli zwiększyć bezpieczeństwo mieszkańców oraz zabudowań sołectwa, zwiększy atrakcyjność miejscowości pod względem inwestycyjnym.

2.7 Infrastruktura społeczna

Infrastruktura społeczna obejmuje pakiet usług z zakresu administracji, łączności, bezpieczeństwa publicznego, oświaty i wychowania, ochrony zdrowia i opieki społecznej, kultury i sportu oraz usług decydujących o jakości życia.

Plan Odnowy Miejscowości Ustarbowo na lata 2014-2021

Dzieci i młodzież uczęszczają głównie do odległego od Ustarbowa o 3 km Gowina, gdzie ma siedzibę Samorządowa Szkoła Podstawowa. Na terenie gminy zlokalizowane jest tylko jedno gimnazjum w Bolszewie, dlatego do szkół ponadpodstawowych dzieci z Ustarbowa uczęszczają do Wejherowa (8 km).

Mieszkańcy należą do parafii pod wezwaniem św. Izydora i uczęszczają do Kościoła w sąsiednim Gowinie.

Dużą bolączką dla mieszkańców jest brak świetlicy wiejskiej. W znacznym stopniu utrudnia to integrację społeczności lokalnej. Brak jest miejsca spotkań i zaplecza dla lokalnej aktywności. W znacznym stopniu utrudnia organizowanie imprez okolicznościowych, zajęć i imprez dla dzieci i młodzieży. Aktualnie mieszkańcy, jeśli planują zorganizowanie zebrań wiejskich korzystają z jednoizbowego pomieszczenia świetlicy wiejskiej w sąsiedniej miejscowości Sopieszyno, odległej o 2 km. Spotkania wiejskie, ważniejsze uroczystości, wybory sołtysa, czy spotkania z przedstawicielami gminy nie mogą się odbywać na terenie miejscowości.

Brak jest w Ustarbowie placu zabaw dla dzieci, miejsca dla aktywnej rekreacji dzieci i młodzieży starszej, głównie dotyczy to boiska sportowego.

Nadal, mimo wielu starań mieszkańców w niedostatecznej jakości jest stan małej infrastruktury sołeckiej (brak koszy na śmieci, ławek). Nadal w planach mieszkańców jest zagospodarowanie letniego miejsca spotkań - zadaszanej wiaty. Celem wspólnych działań jest atrakcyjne zagospodarowanie centrum wsi. O tym jak wiele jest jeszcze do zrobienia w miejscowości tak, aby stała się ona atrakcyjnym miejscem dla życia mieszkańców świadczy niski stan estetyki miejscowości, dużo jest zakrzaczonych terenów, nieużytków, zaniedbanych, zaśmieconych miejsc.



Aktywni mieszkańcy z Sołtysem Natalią Dampc na czele porządkują teren miejscowości




Porządkowanie terenu ciężkim sprzętem



Przed mieszkańcami wiele pracy, aby poprawić stan estetyki miejscowości

Plan Odnowy Miejscowości Ustarbowo na lata 2014-2021




Ustarbowo – rzeka Gościcina



Ustarbowo - stan nawierzchni dróg



Ustarbowo – zachód słońca zimą



Ustarbowo – przydrożny krzyż



Ustarbowo – urokliwe zakątki



Ustarbowo - oczko wodne



Ustarbowo



Ustarbowo

Plan Odnowy Miejscowości Ustarbowo na lata 2014-2021



Ustarbowo - przydrożny krzyż



Ustarbowo – tablica miejscowości



Ustarbowo- ruiny starego młyna nad rzeką Gościcina

Zgodnie z **studium uwarunkowań i kierunkowa zagospodarowania przestrzennego gminy Wejherowo** w odniesieniu do poszczególnych rejonów gminy obszar będący przedmiotem opracowania znajduje się w jednostce strukturalnej oznaczonej jako **Ustarbowo – Sopieszyno**. Strefa ta predysponowana jest dla rozwoju funkcji mieszkaniowej jednorodzinnej i usługowej, w tym usług rekreacji, szczególnie w obrębie geodezyjnym Ustarbowo. W wyszczególnionej strefie dopuszcza się wyłącznie usługi rekreacji, w tym rekreację indywidualną. Bardziej dynamiczny rozwój terenów miejscowości Ustarbowo i Sopieszyno jest w znacznym stopniu warunkowany realizacją Trasy Kaszubskiej. Budowa trasy będącej alternatywą dla drogi krajowej nr 6 uaktywni rozwój gospodarczy terenów położonych w jej zasięgu. Dopuszcza się lokalizację w tej strefie wielkoobszarowych obiektów handlowych. Istniejące na terenie grunty leśne należy zachować w dotychczasowej funkcji.

Plan Odnowy Miejscowości Ustarbowo na lata 2014-2021

3. Analiza SWOT – ocena mocnych i słabych stron miejscowości

Mocne strony	Słabe strony
<ol style="list-style-type: none">1. Wysokie walory przyrodnicze sołectwa (Jezioro Ustarbowski, rzeka Gościcinka, lasy mieszane, czaple, orły, zwierzęta leśne)2. Położenie miejscowości, bliskie sąsiedztwo Wejherowa (6 km), Rumi i Redy 2 km, 40 km od Pucka i Gdańska3. Kulturowanie tradycji kaszubskiej (kaszubska zawziętość)4. Wysoka świadomość mieszkańców (pracujemy wspólnie dla siebie i naszych dzieci, sztafeta pokoleń)5. Młodzi ludzie zdeterminowani do działania i chętni do pracy6. Sołtys z silnym poparciem mieszkańców, dynamiczny i zorientowany na skuteczne działanie7. Aktywne koło łowieckie „Diana” działające na obszarze miejscowości Ustarbowo8. Położenie na obszarze funkcjonalnym Aglomeracji Trójmiejskiej	<ol style="list-style-type: none">1. Zła, zaniedbana, zagrażająca bezpieczeństwu publicznemu infrastruktura drogowa w sołectwie2. Słabe oznakowanie wsi (dotyczy w szczególności tablic z nazwami ulic i miejscowości)3. Brak odwodnienia dróg4. Brak świetlicy wiejskiej, miejsca spotkań i zaplecza dla lokalnej aktywności5. Brak oświetlenia na wybudowaniach w sołectwie6. Brak małej infrastruktury sołectwej (np. koszy na śmieci, ławek, zadaszanej wiaty)7. Nieutwardzone i niezagospodarowane centrum wsi centrum wsi8. Brak parkingów dla turystów9. Zła komunikacja publiczna10. Niski poziom bezpieczeństwa mieszkańców w szczególności dzieci11. Zanieczyszczone Jezioro Ustarbowski (zakwity sinic, zakaz kąpeli, spływ z pól nawozów sztucznych)12. Niski stan estetyki wsi (dużo zakrzaczonych terenów, zaniedbanych, zaśmieconych)13. Drogi nieprzejezdne w okresie zimy
Szanse	Zagrożenia
<ol style="list-style-type: none">1. Rozwój i moda na turystykę2. Wywołanie zainteresowania na Ustarbowo3. Promocja Ustarbowo4. Możliwość uzyskania środków finansowych z Unii Europejskiej na wspomaganie realizacji zaplanowanego rozwoju wsi5. Trend i moda na spędzanie wolnego czasu na wsi6. Możliwości oddolnego kreowania rozwoju wsi oraz jego finansowania (RPO, PROW 2007-2013, Program Leader)7. Położenie na obszarze funkcjonalnym Aglomeracji Trójmiejskiej8. Budowa Trasy Kaszubskiej (modernizacji drogi krajowej nr 6)	<ol style="list-style-type: none">1. Bezrobocie2. Patologie (np. alkohol)3. Brak motywacji do nauki4. Trudno dostępne kredyty na rozwój i budownictwo5. Recesja gospodarcza w kraju i Europie6. Duża konkurencja w ubieganiu się o środki finansowe w gminie i kraju7. Brak wystarczających środków własnych na poziomie wsi, na inicjatywy społeczne wewnątrz wsi8. Konkurencyjność sąsiednich miejscowości.

Plan Odnowy Miejscowości Ustarbowo na lata 2014-2021

Podsumowanie - określenie szans rozwoju miejscowości oraz zagrożenia.

Miejscowość Ustarbowo to obszar o wysokich walorach przyrodniczych. Jest położona w bliskim sąsiedztwie Wejherowa i nieodległej od Pucka, Rumi i Redy i Gdyni, Sopotu i Gdańska. Do wymienionych należy dołączyć podstawowy czynnik rozwojowy Ustarbowa, jakim jest bezpośrednie sąsiedztwo Aglomeracji Trójmiasta. Wszystkie te warunki przy aktywności wewnętrznej mieszkańców dają szansę rozwojową dla miejscowości w postaci wywołania zainteresowania na Ustarbowo. Możliwość uzyskania środków finansowych z Unii Europejskiej na wspomaganie realizacji zaplanowanego rozwoju wsi. Ponadto stwarzają szansę możliwości oddolnego kreowania rozwoju wsi oraz jego finansowania (RPO, PROW 2007-2013, Program Leader, i Leader-rybny). Wymienione szanse rozwojowe przy aktywności grupy mieszkańców mogą dać podstawę do wyeliminowania lub ograniczenia słabych stron i zagrożeń. Główne niedobory w miejscowości to brak świetlicy wiejskiej i miejsca spotkań mieszkańców, placu zabaw dla dzieci, oraz stan infrastruktury drogowej. Dla ograniczenia barier rozwojowych głównym atutem mogą być mieszkańcy, chętni do pracy i dążący do celu. Przy wsparciu i w perspektywie kilku lat systematycznego wsparcia finansowego i merytorycznego Urzędu Gminy zakładane cele i priorytety są w dużej części możliwe do realizacji. Do głównych funkcji rozwojowych miejscowości Ustarbowo zaliczamy funkcje turystyczno-rekreacyjną, osadniczą – mieszkalnictwo i funkcję rozwoju wielofunkcyjnego.

Plan Odnowy Miejscowości Ustarbowo na lata 2014-2021

4. Priorytety i cele szczegółowe Planu Odnowy Miejscowości

4.1 Wykaz planowanych do realizacji zadań inwestycyjnych i przedsięwzięć aktywizujących społeczność lokalną

PRIORYTET 1		
Budowa twardej infrastruktury		
Cel szczegółowy 1	Cel szczegółowy 2	Cel szczegółowy 3
Poprawa jakości dróg i oświetlenia, inwestycje związane z melioracjami i wodociągami, gazyfikacja wsi	Budowa, rozbudowa, modernizacja infrastruktury rekreacyjnej, sportowej, małej infrastruktury turystycznej	Tworzenie infrastruktury społecznej i ochrona środowiska naturalnego
Zadania inwestycyjne lub przedsięwzięcia	Zadania inwestycyjne lub przedsięwzięcia	Zadania inwestycyjne lub przedsięwzięcia
1. Remont dróg, ulicy Łąkowej i Leśnej (G, K)	1. Budowa strefy rekreacyjno-sportowej w Ustarbowie (G, S, K)	1. Budowa świetlicy wiejskiej wraz z rozbudową strefy rekreacyjno-sportowej w miejscowości Ustarbowo (G, S, K)
2. Rozbudowa sieci wodociągowej (G)	2. Zagospodarowanie centrum miejscowości (S)	2. Wyposażenie świetlicy wiejskiej (zaplecze internetowe, kuchenne itp.) (S)
3. Zabezpieczenie bezpieczeństwa na drogach w okresie zimy (płatki przeciwsnieżne) (S)	3. Budowa chodników (G)	3. Izba pamięci Ustarbowa – stworzenie wirtualnego muzeum Sołectwa (S)
4. Melioracje i odwodnienie dróg (G)	4. Budowa szlaku rowerowego (S)	4. Ochrona środowiska związana z przywróceniem jakości środowiska w Jeziorze Ustarbowskiem (S)
5. Melioracja rowów (G)		5. Turystyczne, zintegrowane zagospodarowanie Jeziora Ustarbowskiego (S)
6. Zainstalowanie oświetlenia na ul. Leśnej(G)		6. Upowszechnienie dostępu do Internetu (G, S)
7. Budowa sieci gazowej dla miejscowości (IP)		7. Adaptacja i wyposażenie miejsc, w których będą świadczone usługi dostępu do sieci Internetu (G, S)

PRIORYTET 2
Aktywizacja i integracja mieszkańców
Cel szczegółowy 1
Poprawa bezpieczeństwa i porządku publicznego oraz organizacja czasu wolnego i działań integrujących mieszkańców
Zadania inwestycyjne lub przedsięwzięcia
1. Utworzenie Stowarzyszenia Rozwoju Miejscowości Ustarbowo (S, K)
2. Bezpieczeństwo naszych dzieci (S, K)
3. Organizacja festynu rodzinnego dla mieszkańców (S)
4. Komunikacja do Wejherowa (S)

G – zadanie gminne, S – zadanie stowarzyszenia/grupy odnowy, IP – zadanie inwestora prywatnego, K – zadanie rozpisane na karcie

Plan Odnowy Miejscowości Ustarbowo na lata 2014-2021

4.2 Karty zadań inwestycyjnych i przedsięwzięć aktywizujących społeczność lokalną

Zadania inwestycyjne lub przedsięwzięcia aktywizujące społeczność lokalną

1.	Nazwa zadania inwestycyjnego lub przedsięwzięcia aktywizujące społeczność lokalną	Utworzenie stowarzyszenia rozwoju miejscowości Ustarbowo	Zadanie Sołectwa
2.	Priorytet:	Aktywizacja i integracja mieszkańców	
3.	Cel szczegółowy:	Poprawa bezpieczeństwa i porządku publicznego oraz organizacja czasu wolnego i działań integrujących mieszkańców	
4.	Cel planowanego zadania:	Zjednoczenie miejscowej społeczności poprzez działalność w lokalnej, wspólnej organizacji. 2. Wsparcie zapoczątkowanego procesu modernizacji sołectwa Ustarbowo w gminie Wejherowo. 3. Działanie na rzecz rozwoju naszej miejscowości poprzez uczestnictwo stowarzyszenia w programach pomocowych finansowanych z funduszy Unii Europejskiej, administracji publicznej lub władz samorządowych.	
5.	Przykładowe przeznaczenie:	<p>Założenie stowarzyszenia, krok po kroku można podzielić na: 1. Spotkanie o najmniej 15 osób (to przyszli członkowie stowarzyszenia, co najmniej 15 osób to wymaganie ustawowe) wokół wspólnej idei modernizacji sołectwa Ustarbowo. 2. Projekt statutu – zazwyczaj pisze go tzw. grupa robocza najbardziej zaangażowanych osób. 3. Zebranie założycielskie, na którym zostaje powołane stowarzyszenie i przyjęty jego statut, następuje też wybór komitetu założycielskiego. 4. Przygotowanie dokumentów potrzebnych do rejestracji w Krajowym Rejestrze Sądowym (w naszym przypadku KRS z siedzibą w Gdańsku) – to zadanie komitetu założycielskiego wybranego na zebraniu. 5. Złożenie dokumentów do KRS. 6. Stowarzyszenie po zarejestrowaniu w KRS:</p> <ul style="list-style-type: none"> - składa wniosek o wpis do krajowego rejestru urzędowego podmiotów gospodarki narodowej przez co uzyska numer REGON; - zakłada konto bankowe; - zgłasza się do urzędu skarbowego w celu uzyskania numeru identyfikacji podatkowej – NIP. <p>Po wykonaniu wyżej wymienionych czynności formalnych stowarzyszenie rozpoczyna właściwe działanie celowe. Od teraz mieszkańcy sołectwa Ustarbowo zjednoczeni w stowarzyszeniu mogą realizować cele zawarte w statucie założycielskim. Przede wszystkim chodzi o to, aby dbać o rozwój wsi i jak najszybciej dokonywać procesu modernizacji, tak by mieszkańcom Ustarbowo w gminie Wejherowo żyło się nowocześniej, w przyjaznym i ekologicznym otoczeniu.</p>	
6.	Harmonogram realizacji:	Lata 2011-2013	
7.	Kwota końcowa i wskazanie źródła jej pozyskania	nd.	

Plan Odnowy Miejscowości Ustarbowo na lata 2014-2021

Zadania inwestycyjne lub przedsięwzięcia aktywizujące społeczność lokalną

1.	Nazwa zadania inwestycyjnego lub przedsięwzięcia aktywizujące społeczność lokalną	Budowa strefy rekreacyjno-sportowej w Ustarbowie	Zadanie Gminy
2.	Priorytet:	Budowa twardej infrastruktury	
3.	Cel szczegółowy:	Budowa, rozbudowa, modernizacja infrastruktury rekreacyjnej, sportowej, małej infrastruktury turystycznej	
4.	Cel planowanego zadania:	Stworzenie możliwości aktywnego spędzania czasu na świeżym powietrzu, zapewnienie rozwoju sprawności fizycznej, rozwój komunikacji społecznej dzieci i młodzieży, zwiększenia bezpieczeństwa najmłodszych mieszkańców, stworzenie dobrych warunków opieki dorosłych nad dziećmi, poprawa wizerunku i estetyki miejscowości	
5.	Przykładowe przeznaczenie:	<p>Przedmiotem zadania jest budowa od podstaw włącznie z ogrodzeniem placu zabaw.</p> <p>Plac zabaw ma powstać na działce nr 50/30 będącej własnością gminy i będzie wymagał;</p> <ol style="list-style-type: none"> 1)przygotowanie dokumentacji projektowej, wykonanie zgłoszeń itp. 2)geodezyjnego wskazania granic działki przed przystąpieniem do wykonania makroniwelacji i ogrodzenia 3)przygotowanie terenu – mikroniwelacja (wyrównanie terenu, wykarczowanie krzaków) 4)wykonanie ogrodzenia terenu (ogrodzenie systemowe słupki wybetonowane podstawa cokołowa, wypełnienie z siatki, furtka i brama) 5)przygotowanie podłoża (amortyzacyjne warstwy z piasku) <p>zakup montaż odpowiedniego wyposażenia placu zabaw min huśtawka, karuzela, piaskownica, bujak na sprężynie, zestaw zabawowy, domek dziecięcy, przelotnia sześciokątna, altanka, ławki, śmietnik, regulamin użytkowania placu wykonanie nasadzeń drobnej roślinności założenie trawników</p>	
6.	Harmonogram realizacji:	planowany rok rozpoczęcie zadania: 2012-2013	
7.	Kwota końcowa i wskazanie źródła jej pozyskania	koszt brutto: 96 079,30 zł określenie sposobu finansowania zadania, z jakiego programu operacyjnego: PROW na lata 2007-2013 (Odnowa i Rozwój Wsi), PO RYBY oś 4	

Zadania inwestycyjne lub przedsięwzięcia aktywizujące społeczność lokalną

Plan Odnowy Miejscowości Ustarbowo na lata 2014-2021

1.	Nazwa zadania inwestycyjnego lub przedsięwzięcia aktywizujące społeczność lokalną	Bezpieczeństwo naszych dzieci	Sołectwo/ Stowarzyszenie
2.	Priorytet:	Aktywizacja i integracja mieszkańców	
3.	Cel szczegółowy:	Poprawa bezpieczeństwa i porządku publicznego oraz organizacja czasu wolnego i działań integrujących mieszkańców.	
4.	Cel planowanego zadania:	Dążenie do poprawy stanu infrastruktury, co umożliwi poprawę bezpieczeństwa mieszkańcom.	
5.	Przykładowe przeznaczenie:	Wieś Ustarbowo boryka się z wieloma problemami, jednym z nich jest BEZPIECZEŃSTWO na drodze. Brak podstawowej infrastruktury. tj. chodników, miejsc parkingowych, ścieżek pieszych i rowerowych. Poprawa bezpieczeństwa ruchu poprzez pełne oznakowanie poziome i pionowe, progi zwalniające. Przykładem jest to że przez wieś przejeżdżają ciężarówki o masie powyżej 12 t przekraczające swoją dopuszczalną prędkość w miejscu zamieszkania, a miejscem oczekiwania naszych dzieci na busa szkolnego jest właśnie centrum Ustarbowo. Istotnym elementem jest również to, że wieś nie posiada pełnego oświetlenia dróg, co uniemożliwia dzieciom w okresie zimowym późny powrót do domu.	
6.	Harmonogram realizacji:	Planowany rok i miesiąc rozpoczęcie zadania: październik 2011 Miesiąc zakończenia zadania: grudzień 2015 etapy realizacji: 1 etap - modernizacja dróg i chodników, miejsc parkingowych 2 etap – pełne oświetlenie wsi Ustarbowo i wybudowania	
7.	Kwota końcowa i wskazanie źródła jej pozyskania	Koszt brutto: ok. 1.000.000 FINANSOWANIE – fundusze strukturalne UE, budżet gminny W okresie programowania 2007-2013: Regionalny Program Operacyjny Województwa Pomorskiego na lata 2007-2013 (RPO); OŚ PRIORYTETOWA 8 - Lokalna infrastruktura podstawowa; DZIAŁANIE 8.2. LOKALNA INFRASTRUKTURA OCHRONY ŚRODOWISKA Regionalny Program Operacyjny Województwa Pomorskiego na lata 2007-2013 (RPO) OŚ PRIORYTETOWA 4 - Regionalny system transportowy; DZIAŁANIE 4.1. Rozwój regionalnej infrastruktury drogowej. OŚ PRIORYTETOWA 8 - Lokalna infrastruktura podstawowa; 8.1.1. LOKALNA INFRASTRUKTURA DROGOWA; 8.1.2. LOKALNA INFRASTRUKTURA WSPIERAJĄCA ROZWÓJ GOSPODARCZY. Do realizacji w ramach istniejących możliwości inwestycyjnych gminy i możliwości pozyskania funduszy w nowym okresie programowania funduszy z UE w latach 2014 - 2020	

Zadania inwestycyjne lub przedsięwzięcia aktywizujące społeczność lokalną

Plan Odnowy Miejscowości Ustarbowo na lata 2014-2021

1.	Nazwa zadania inwestycyjnego lub przedsięwzięcia aktywizujące społeczność lokalną	Remont dróg ulicy Łąkowej i Leśnej	Zadanie Gminne
2.	Priorytet:	Budowa twardej infrastruktury	
3.	Cel szczegółowy:	Poprawa jakości dróg i oświetlenia, inwestycje związane z melioracjami i wodociągami, gazyfikacja wsi	
4.	Cel planowanego zadania:	Celem zadania jest poprawa jakości drogi i oświetlenia ul. Leśnej (1500 metrów), ul. Łąkowa (1600 metrów).	
5.	Przykładowe przeznaczenie:	<p>Stan techniczny sieci drogowej oraz jej gęstości bezpośrednio decyduje o bezpieczeństwie użytkowników ruchu kołowym i pieszych. Analizując drogi w sołectwie Ustarbowo gm. Wejherowo można stwierdzić, że znacznym stopniu są to drogi o podłożu piasku w nielicznych miejscach zmieszane z gruzem pochodzenia po rozbiórkach budowlanych. Nie spełniają parametrów do przenoszenia zwiększonego ruchu i należy jak najszybciej poprawić ten stan. W porach deszczowych drogi stają się nie przejezdne, są liczne podtopienia brak rowu odwadniającego. Jesienią dochodzi problem widoczności na drogach czasami pieszy nie widzi gdzie stąpa idzie na pamięć stanowi to problem dla mieszkańców a zwłaszcza tych najmłodszych gdzie borykają się codziennie idąc do i ze szkoły - nogi w błocie mokre poświęcając w tym stanie czas w szkole! Elementy zadań do realizacji: 1) przygotowanie dokumentacji projektowej, wykonanie zgłoszeń itp. 2) geodezyjne wskazanie granic dróg przed przystąpieniem do wykonania poprawy jakości dróg 3) przygotowanie terenu, mikroniwelacja (wyrównanie terenu, melioracje, wykarczowanie krzaków) 4) wykonanie rowów odwadniających (wody gruntowej i deszczowej) 5) korytowanie drogi na gł. ok. 40 cm. podsypka żwirowa gr. 30 cm. zagęszczenie naniesienie warstwy utwardzonej na podłożu płyt drogowych np. YOMB, lub nawierzchni z mieszanek mineralno-bitumicznych gryzowo-żwirowatych warstwa asfaltowa 6) umieszczenie znaków drogowych informacyjnych, ostrzegawczych 7) zainstalowanie lamp przydrożnych stwarzające poczucie bezpieczeństwa w porach nocnych</p>	
6.	Harmonogram realizacji:	Zadanie na lata 2011 + 2020	
7.	Kwota końcowa i wskazanie źródła jej pozyskania	<p>W okresie programowania 2007-2013: Regionalny Program Operacyjny Województwa Pomorskiego na lata 2007-2013 (RPO); OŚ PRIORYTETOWA 8 - Lokalna infrastruktura podstawowa; DZIAŁANIE 8.2. LOKALNA INFRASTRUKTURA OCHRONY ŚRODOWISKA Regionalny Program Operacyjny Województwa Pomorskiego na lata 2007-2013 (RPO) OŚ PRIORYTETOWA 4 - Regionalny system transportowy; DZIAŁANIE 4.1. Rozwój regionalnej infrastruktury drogowej. OŚ PRIORYTETOWA 8 - Lokalna infrastruktura podstawowa; 8.1.1. LOKALNA INFRASTRUKTURA DROGOWA; 8.1.2. LOKALNA INFRASTRUKTURA WSPIERAJĄCA ROZWÓJ GOSPODARCZY. Do realizacji w ramach istniejących możliwości inwestycyjnych gminy i możliwości pozyskania funduszy w nowym okresie programowania funduszy z UE w latach 2014 - 2020</p>	

1.	Nazwa zadania	Budowa świetlicy wiejskiej wraz z	Zadanie
----	---------------	--	---------

Plan Odnowy Miejscowości Ustarbowo na lata 2014-2021

	inwestycyjnego lub przedsięwzięcia aktywizujące społeczność lokalną	rozbudową strefy rekreacyjno-sportowej w miejscowości Ustarbowo	Gminy/Sołectwa
2.	Priorytet:	Budowa twardej infrastruktury	
3.	Cel szczegółowy:	Tworzenie infrastruktury społecznej i ochrona środowiska naturalnego	
4.	Cel planowanego zadania:	Stworzenie infrastruktury społecznej i kulturalnej w Ustarbowie	
5.	Przykładowe przeznaczenie:	<p>Obecnie w Ustarbowie brakuje miejsca gdzie mogliby się spotykać mieszkańcy. Zebrania wiejskie odbywają się na prywatnych posesjach lub w świetlicy sąsiednim Sopieszynie. Niniejsza sytuacja uniemożliwia rozwój integracji mieszkańców oraz społeczności wiejskiej. W ramach realizacji zadania na działce 50/3 powstanie świetlica wiejska wraz z parkingiem, ścieżkami, ławką i oświetleniem terenu. Obok budynku zostanie nasadzona nowa zieleń. Planowana inwestycja wpłynie pozytywnie na rozwój miejscowości oraz przyczyni się do zachowania dziedzictwa kulturowego. Planowana do wybudowania świetlica będzie przeznaczona na zebrania wiejskie, organizowanie całorocznych zajęć świetlicowych dla dzieci oraz działalność kulturalnooświatową,</p> <p>Ponadto na niniejszym terenie zaplanowano rozbudowę strefy rekreacyjno-sportowej. W ramach zadania planuje się wybudowanie ścieżek, górki saneczkarskiej, boiska wielofunkcyjnego do koszykówki siatkówki i tenisa ziemnego. Na zagospodarowanym terenie znajdzie się ponadto ławka, nowe oświetlenie oraz zostanie nasadzona nowa roślinność.</p>	
6.	Harmonogram realizacji:	Planowany rok rozpoczęcie zadania: 2014-2015	
7.	Kwota końcowa i wskazanie źródła jej pozyskania	<p>Koszt brutto wybudowania świetlicy wiejskiej: 451.090,78 zł</p> <p>Koszt brutto drugiego etapu strefy rekreacyjno-sportowej: 545.519,71 zł</p> <p>Określenie sposobu finansowania zadania, z jakiego programu operacyjnego: PROW na lata 2007-2013 (Odnowa i Rozwój Wsi), PO RYBY oś 4, PROW 2014-2020</p>	

5. Harmonogram wdrażania Planu Odnowy Miejscowości

Wyszczególnienie	Okres realizacji							
	2014	2015	2016	2017	2018	2019	2020	2021
Priorytet 1. Budowa twardej infrastruktury								
Cel szczegółowy 1. Poprawa jakości dróg i oświetlenia, inwestycje związane z melioracjami i wodociągami, gazyfikacją wsi								
Zadania inwestycyjne lub przedsięwzięcia								
1.	Remont dróg, ulicy Łąkowej i Leśnej (G, K)							
2.	Rozbudowa sieci wodociągowej (G)							
3.	Zabezpieczenie bezpieczeństwa na drogach w okresie zimy (płatki przeciwśnieżne) (S)							
4.	Melioracje i odwodnienie dróg (G)							
5.	Melioracja rowów (G)							
6.	Zainstalowanie oświetlenia na ul. Leśnej(G)							
7.	Budowa sieci gazowej dla miejscowości (IP)							
Cel szczegółowy 2. Budowa, rozbudowa, modernizacja infrastruktury rekreacyjnej, sportowej, małej infrastruktury turystycznej								
Zadania inwestycyjne lub przedsięwzięcia								
1.	Budowa strefy rekreacyjno-sportowej w Ustarbowie (G, S, K)							
2.	Zagospodarowanie centrum miejscowości (S)							
3.	Budowa chodników (G)							
4.	Budowa szlaku rowerowego (S)							

Plan Odnowy Miejscowości Ustarbowo na lata 2014-2021

Cel szczegółowy 3. Tworzenie infrastruktury społecznej i ochrona środowiska naturalnego									
Zadania inwestycyjne lub przedsięwzięcia									
1.	Budowa świetlicy wiejskiej wraz z rozbudową strefy rekreacyjno-sportowej w miejscowości Ustarbowo (G, S, K)								
2.	Wyposażenie świetlicy wiejskiej (zaplecze internetowe, kuchenne itp.) (S)								
3.	Izba pamięci Ustarbowa – stworzenie wirtualnego muzeum Sołectwa (S)								
4.	Ochrona środowiska związana z przywróceniem jakości środowiska w jeziorze Ustarbowskim (S)								
5.	Turystyczne, zintegrowane zagospodarowanie jeziora Ustarbowskiego (S)								
6.	Upowszechnienie dostępu do Internetu (G, S)								
7.	Adaptacja i wyposażenie miejsc, w których będą świadczone usługi dostępu do sieci Internetu (G, S)								
Priorytet. 2. Aktywizacja i integracja mieszkańców									
Cel szczegółowy 1. Poprawa bezpieczeństwa i porządku publicznego oraz organizacja czasu wolnego i działań integrujących mieszkańców									
Zadania inwestycyjne lub przedsięwzięcia									
1.	Utworzenie Stowarzyszenia Rozwoju Miejscowości Ustarbowo (S, K)								
2.	Bezpieczeństwo naszych dzieci (S, K)								
3.	Organizacja festynu rodzinnego dla mieszkańców (S)								
4.	Komunikacja do Wejherowa (S)								

Opis do harmonogramu wdrażania „Planu Odnowy Miejscowości Ustarbowo na lata 2014-2021”.

W tej części opracowania przedstawiono harmonogram czasowy wdrażania „Planu Odnowy Miejscowości Ustarbowo na lata 2014-2021”. Dotyczy on wcześniej przedstawionych w rozdziale 4 priorytetów i celów szczegółowych planu odnowy, a w ramach każdego z celów zadań lub przedsięwzięć aktywizujących mieszkańców i przewidzianych do realizacji w okresie od 2011 do 2020 roku.

W omawianym rozdziale przedstawiono dwa priorytety dla rozwoju miejscowości Ustarbowo. Każdy z priorytetów ma przyporządkowane cele szczegółowe, w ramach każdego celu zostały przyporządkowane zadania lub przedsięwzięcia. Opis wybranych zadań lub przedsięwzięć przedstawiono w formie KARTY. Prezentowana karta (patrz rozdział 4.2 karty zadań) dotyczy jednego zadania lub przedsięwzięcia. Zwiera ona informacje dotyczące priorytetu i celu szczegółowego, którego dotyczy. Ponadto w karcie zostały doprecyzowane informacje o przeznaczeniu i harmonogramie realizacji zadania oraz wstępnie wskazano źródło jego finansowania. Ze względu na wielość i różnorodność planowanych do realizacji zadań nie przedstawiono w tym miejscu kwoty końcowej realizacji zadania. Informacje o kosztach zadania przedstawiono w wstępnym planie finansowym zawartym w rozdziale 6. Zwrócić należy uwagę, że zgodnie z wymaganiami Ministerstwa Rolnictwa i Rozwoju Wsi dotyczącymi opracowania Planu Odnowy Miejscowości przy sporządzaniu wykazu planowanych zadań inwestycyjnych i przedsięwzięć aktywizujących społeczność lokalną nie należy ograniczać tylko tych, które kwalifikują się do wsparcia w ramach działania „Odnowa i rozwój wsi”. Należy opisać te zadania lub przedsięwzięcia, które zostały wskazane przez mieszkańców do realizacji w ciągu minimum 7 lat. Kierując się zaleceniami Ministerstwa Rolnictwa i Rozwoju Wsi harmonogram zawiera wszystkie zgłaszane podczas spotkań i szerokich konsultacji społecznych zadania i przedsięwzięcia, które zostały zgłoszone i stanowią katalog potrzeb społecznych miejscowości Ustarbowo. Mieszkańcy mają pełną świadomość, że nie wszystkie zadania w krótkim horyzoncie czasowym mogą zostać zrealizowane. Dlatego przedstawiony w powyższym punkcie harmonogram czasowy ma dać perspektywę minimum 7 do nawet 9 lat dla ich realizacji. Część zadań jest zaznaczona do realizacji w ramach możliwości wsparcia z funduszy Unii Europejskiej w latach 2007-2013. Natomiast dla krótkoterminowego okresu 2-3 lat przyjęto do realizacji realne zadania w ramach aktualnie dostępnych środków wsparcia z UE, Wieloletniego Planu Inwestycyjnego (WPI) gminy Wejherowo.

Druga grupa zadań wyszczególniona w omawianym harmonogramie czasowym wdrażania Planu Odnowy Miejscowości dotyczy ich realizacji w ramach nowego okresu programowania środków z Unii Europejskiej na lata 2014-2020. Taka perspektywa czasowa daje większe prawdopodobieństwo ich realizacji, dobrego przygotowania projektów, wpisania zadań do tworzonych planów strategicznych gminy, powiatu, czy województwa i sprawną ich realizację, czytelną i transparentną, więcej informacji patrz rozdział 7 (wyszczególnienie i krótka charakterystyka obszarów o szczególnym znaczeniu dla mieszkańców).

Niektóre zadania lub przedsięwzięcia mają charakter ciągły. Oznacza to, że są realizowane cyklicznie w każdym roku realizacji „Planu Odnowy Miejscowości Ustarbowo w latach 2014-2021”, w ramach dostępnych środków i podejmowanych uchwał przez mieszkańców, Radę Sołectką.

6. Podstawowe informacje o finansowaniu Planu Odnowy Miejscowości (projekt budżetu)

Wyszczególnienie		Szacunkowy koszt zadania lub przedsięwzięcia integrującego społeczność lokalną (w zł)
Priorytet 1. Budowa twardej infrastruktury		
Cel szczegółowy 1. Poprawa jakości dróg i oświetlenia, inwestycje związane z melioracjami i wodociągami, gazyfikacja wsi		
Zadania inwestycyjne lub przedsięwzięcia		
	Remont dróg, ulicy Łąkowej i Leśnej (G, K)	*
	Rozbudowa sieci wodociągowej (G)	*
	Zabezpieczenie bezpieczeństwa na drogach w okresie zimy (płatki przeciwśnieżne) (S)	*
	Melioracje i odwodnienie dróg (G)	*
	Melioracja rowów (G)	*
	Zainstalowanie oświetlenia na ul. Leśnej(G)	*
	Budowa sieci gazowej dla miejscowości (IP)	n.d.
Cel szczegółowy 2. Budowa, rozbudowa, modernizacja infrastruktury rekreacyjnej, sportowej, małej infrastruktury turystycznej		
Zadania inwestycyjne lub przedsięwzięcia		
1.	Budowa strefy rekreacyjno-sportowej w Ustarbowie (G, S, K)	96.079,30
2.	Zagospodarowanie centrum miejscowości (S)	50.000
3.	Budowa chodników (G)	200.000
4.	Budowa szlaku rowerowego (S)	300.000
Cel szczegółowy 3. Tworzenie infrastruktury społecznej i ochrona środowiska naturalnego		
Zadania inwestycyjne lub przedsięwzięcia		
1.	Budowa świetlicy wiejskiej wraz z rozbudową strefy rekreacyjno-sportowej w miejscowości Ustarbowo (G, S, K)	996.610,49
2.	Wyposażenie świetlicy wiejskiej (zaplecze internetowe, kuchenne itp.) (S)	50.000
3.	Izba pamięci Ustarbowa – stworzenie wirtualnego muzeum Sołectwa (S)	30.000
4.	Ochrona środowiska związana z przywróceniem jakości środowiska w jeziorze Ustarbowskiem (S)	200.000
5.	Turystyczne, zintegrowane zagospodarowanie jeziora Ustarbowskiego (S)	100.000
6.	Upowszechnienie dostępu do Internetu (G, S)	20.000
7.	Adaptacja i wyposażenie miejsc, w których będą świadczone usługi dostępu do sieci Internetu (G, S)	30.000

Plan Odnowy Miejscowości Ustarbowo na lata 2014-2021

Priorytet. 2. Aktywizacja i integracja mieszkańców		
Cel szczegółowy 1. Poprawa bezpieczeństwa i porządku publicznego oraz organizacja czasu wolnego i działań integrujących mieszkańców		
Zadania inwestycyjne lub przedsięwzięcia		
1.	Utworzenie Stowarzyszenia Rozwoju Sołectwa Ustarbowo (S, K)	1.000
2.	Bezpieczeństwo naszych dzieci (S, K)	*
3.	Organizacja festynu rodzinnego dla mieszkańców (S)	2.000
4.	Komunikacja do Wejherowa (S)	n.d.

*finansowanie uzależnione jest od możliwości finansowych gminy oraz uzgodnień w ramach Wieloletniej Prognozy Finansowej (WPF) przyjętej przez Radę Gminy.

Opis do harmonogramu finansowego wdrażania „Planu Odnowy Miejscowości Ustarbowo na lata 2014-2021”.

Harmonogram finansowy wdrażania „Planu Odnowy Miejscowości Ustarbowo na lata 2014-2020 wskazuje możliwe szacunkowe kwoty realizacji wybranych zadań lub przedsięwzięć. Kwoty te są do pozyskania z różnych źródeł przy wsparciu budżetu gminy Wejherowo.

Do głównych sposobów finansowego zabezpieczających możliwość realizacji zadań zaliczamy:

1. fundusz sołecki
2. kwot przydzielonych w ramach wieloletniej prognozy finansowej (WPF)
3. środków pozyskiwanych przez Urząd Gminy z Funduszy Strukturalnych Unii Europejskiej w okresie programowania 2007-2013, i kolejnym okresie na lata 2014-2020
4. Utworzenie i rejestrację stowarzyszenia rozwoju miejscowości
5. konkursy ogłaszane przez Urząd Gminy na realizację zadań lub usługi publiczne w ramach rocznych programów współpracy

1. Fundusz sołecki

Fundusz sołecki to fundusz wyodrębniony z budżetu gminy z przeznaczeniem na poprawę warunków życia mieszkańców, tworzony na podstawie ustawy z dnia 20 lutego 2009 r. o *funduszu sołeckim*. Aby sołectwo otrzymało pieniądze, rada gminy do 31 marca w roku poprzedzającym jego wykorzystanie musi wyodrębnić taki fundusz poprzez uchwałę. W przypadku niewyodrębnienia takiego funduszu pieniądze nie przysługują ani gminie, ani sołectwu. Jakie korzyści będzie miała gmina z utworzenia funduszu sołeckiego? Korzyścią dla gminy i danej miejscowości są dodatkowe pieniądze z budżetu państwa, które w przypadku nie utworzenia funduszu nie będą przysługiwać. Dodatkowe środki będą odpowiednio wynosić 10, 20 i 30 % wykonanych wydatków. Najwyższe dofinansowanie otrzymują gminy o najniższych dochodach. Kwotę, jaka wpłynie do danej gminy wylicza się ze wzoru podanego w Ustawie o Funduszu Sołeckim. Środki z funduszu muszą być przeznaczone na realizację zadań, które będą służyły poprawie życia mieszkańców danej miejscowości, sołectwa. Muszą ponadto należeć do zadań własnych gminy i być zgodne ze strategią rozwoju gminy i Planem Odnowy Miejscowości. Poniżej, podano przykładową listę zadań możliwych do realizacji w ramach środków dostępnych z funduszu sołeckiego. Może być ona pomocna mieszkańcom przy planowaniu wydatków w funduszu sołeckiego w kolejnych latach realizacji planu odnowy miejscowości.

Plan Odnowy Miejscowości Ustarbowo na lata 2014-2021

Przykładowa lista zadań możliwych do zrealizowania w ramach środków dostępnych z funduszu sołectkiego

Kształtowanie wizerunku i estetyki wsi

- nasadzenia drzew i krzewów oraz pielęgnacja zieleni i terenów użyteczności publicznej w sołectwie,
- zakup i montaż koszy na śmieci, pojemników na zużyte baterie itp.,
- zakładanie trawników, oczek wodnych, skalników,
- ustawianie tablic informacyjnych, promocyjnych, specjalnych drogowskazów i innych elementów małej architektury,
- malowanie niewielkich obiektów należących do gminy.

Infrastruktura rekreacyjna i kulturalna sołectwa

- montaż ławek, urządzenie placów spotkań, gier i zabaw, zakup namiotów i krzeseł, urządzenie miejsc do ognisk i grillowania,
- budowa, remont i urządzenie boisk np. małych boisk przy świetlicach,
- budowa scen i zadaszeń dla organizacji występów artystycznych,
- zakup urządzeń poprawiających infrastrukturę sportową,
- zakup wyposażenia i urządzenie placów zabaw dla dzieci,
- budowa kąpielisk np. fragmenty plaż, boiska do piłki „plażowej”,
- zakupy wyposażenia świetlic wiejskich, klubów i sołectkich obiektów sportowych, zakupy sprzętu komputerowego i audio-video.

Infrastruktura komunalna sołectwa

- budowa i remont niewielkich odcinków dróg gminnych i chodników np. brakujące, małe odcinki chodników prowadzące do świetlicy,
- utrzymanie dróg i chodników oraz wykonywanie drobnych remontów,
- budowa punktów oświetleniowych dróg i placów publicznych np. oświetlenie placu zabaw, altany czy spacernika,
- renowacja obiektów o charakterze zabytkowym, kapliczek, krzyży itp.

Uroczystości, spotkania i imprezy integracyjne

- organizacja imprez takich jak dożynki, majówki i różnego rodzaju święta np. ziemniaka, kukurydzy, kapusty - dla mieszkańców sołectwa,
- organizacja imprez kulturalno – sportowych np. obejmujących rywalizację między dziećmi a dorosłymi, konkursy dla rodzin itp.,
- wspieranie innych inicjatyw integracyjnych na rzecz mieszkańców sołectwa, prowadzonych przez organizacje działające na jego terenie.

Edukacja, kultura, sport

- dofinansowywanie do projektów realizowanych przez organizacje wiejskie i działające na rzecz środowiska wiejskiego, a finansowane ze źródeł zewnętrznych np. unijnych,
- organizacja szkoleń dla mieszkańców wsi zgodnie z ich potrzebami,
- wspieranie inicjatywy kulturalnych i sportowych na rzecz lokalnego środowiska prowadzonych przez placówki oświatowe, np. zakupy nagród rzeczowych i sprzętu, dla dzieci i młodzieży,
- prowadzenie akcji edukacyjnych wśród mieszkańców sołectwa dotyczących ekologii,
- prowadzenie sołectkich konkursów dotyczących poprawy poziomu estetycznego wsi,
- dofinansowanie akcji organizowanych na rzecz społeczności sołectwa przez kluby seniora, lokalne i uczniowskie kluby sportowe, koła gospodyń wiejskich, ochotnicze straże pożarne i inne stowarzyszenia,
- dofinansowanie działalności zespołów folklorystycznych i innych kultywujących lokalne tradycje i obyczaje.

Działania promocyjne

- prowadzenie akcji promujących gminę i sołectwo oraz ich walory i zasoby lokalne,
- opracowanie i wydanie folderu lub broszury informującej o zabytkach, produktach lokalnych, ciekawych miejscach, szlakach, ofercie turystycznej itd.

Plan Odnowy Miejscowości Ustarbowo na lata 2014-2021

Dla Ustarbowa z Funduszu Sołeckiego można przykładowo wyremontować przystanek autobusowy, budowę placu zabaw, wybudować boisko sportowe, **ukształtować i poprawić wizerunek i estetykę wsi**, zasadzić drzewka, postawić śmietniki, zakupić kosiarkę do koszenia trawy na boisku, lub dokonać innych zadań i przedsięwzięć aktywizujących społeczność lokalną przedstawionych w rozdziale 4.1 (wykaz planowanych do realizacji zadań inwestycyjnych).

Zgodnie z uchwalonym przez Radę Gminy rok wcześniej funduszem sołecki na 2011 zebranie wiejskie w formie uchwały przyjęło dla miejscowości Ustarbowo rozdysponowanie funduszu, określono, że przydzielona kwota 5.000 zł przeznaczona zostanie na:

- **organizację festynu integracyjnego dla mieszkańców i rodzinnego**

- **zakup kosiarki spalinowej**

- **budowę wieńca dożynkowy**

- **budowa placu zabaw (w ramach strefy rekreacyjno - sportowej)**

Część przyznanej kwoty zostanie zgromadzona jako rezerwa dla miejscowości na inne, nieprzydzielone wydatki.

2. Wieloletni Plan Finansowy (WPF)

Ustawa o finansach publicznych z dn. 27 sierpnia 2009 r. wprowadza *Wieloletnie Plany Finansowe* (WPF), jest to nowy mechanizm zarządzania finansami gminy, który ma ulepszyć racjonalność gospodarowania środkami publicznymi.

W ramach Wieloletniego Planu Finansowego dla gminy Wejherowo poniżej przedstawiono możliwość realizacji wybranych zadań do roku 2013:

Budowa oświetlenia drogowego na terenie Gminy Wejherowo

Utwardzenie i naprawa nawierzchni dróg gruntowych

Budowa infrastruktury - wnioski mieszkańców

Budowa chodników, parkingów, zakupy wiat autobusowych itp..

Place zabaw dla dzieci, świetlice środowiskowe, boiska sportowe

Turystyczny Szlak Północnych Kaszub

Zakup sprzętu informatycznego

Źródła Finansowania dla wyżej wymienionych zadań w ramach wieloletniego planu finansowego dla gminy wiejskiej Wejherowo pochodzą z :

- środków UE – Sektorowe Programy Operacyjne, finansowane m. in. z Europejskiego Funduszu Rozwoju Regionalnego, Europejskiego Funduszu Społecznego oraz środki Norweskiego Mechanizmu Finansowego w ramach EOG
- budżetów publicznych - środki Budżetu Samorządu Wojewódzkiego, środki z Budżetu Powiatu , Skarb Państwa (Wojewoda, Ministerstwo), środki prywatne
- funduszy celowych, m. in. Gminny Fundusz Ochrony Środowiska i Gospodarki Wodnej
- Innych dostępnych środków i środków jednostek realizujących zadanie

3. Środki pozyskiwane przez Urząd Gminy z Funduszy Strukturalnych Unii Europejskiej w okresie programowania 2007-2013, i kolejnym okresie na lata 2014-2020

Plan Odnowy Miejscowości Ustarbowo na lata 2014-2021

Do głównych źródeł finansowania „Planu Odnowy Miejscowości Ustarbowo na lata 2014-2021” z Funduszy Strukturalnych Unii Europejskiej zaliczamy:

Program Rozwoju Obszarów wiejskich na lata 2007-2013 (PROW):

Oś PRIORYTETOWA 3: Jakość życia na obszarach wiejskich i różnicowanie gospodarki wiejskiej

- Działanie: Odnowa i rozwój wsi

Oś 4 – Leader. 4.1 Wdrażanie lokalnych strategii rozwoju

- Działanie: Odnowa i rozwój wsi
- Działanie: „Małe projekty”

Regionalny Program Operacyjny Województwa Pomorskiego na lata 2007-2013 (RPO):

OŚ PRIORYTETOWA 9

Działanie: 9.3 Lokalne inicjatywy obywatelskie.

3. Program Operacyjny „Zrównoważony rozwój sektora rybołówstwa i nadbrzeżnych obszarów rybackich 2007-2013”.

Oś PRIORYTETOWA 4

LEADER – RYBY. Zrównoważony rozwój obszarów zależnych od rybactwa. Rozwój obszarów zależnych od rybactwa.

W ramach konkursów ogłaszanych przez Północnokaszubską Lokalną Grupę Rybacką z zakresu:

- Wzmocnieniu konkurencyjności i utrzymaniu atrakcyjności obszarów zależnych od rybactwa.

- Tworzenie i rozwój usług dla mieszkańców obszaru

Trudno jest określać ramy finansowe po roku 2013, w nowym okresie programowania Funduszy Strukturalnych Unii Europejskiej, dlatego budżet będzie corocznie aktualizowany w ramach nowych możliwości pozyskiwania środków finansowych na lata 2014-2020.

Plan finansowy koncentruje się na wstępnych szacunkach na okres od 2011 do 2013 roku. Po tym czasie będą podejmowane uchwały aktualizujące wysokość poziomu finansowania poszczególnych zadań w ramach istniejących możliwości finansowych gminy i aktywności oraz potrzeb mieszkańców.

4. Utworzenie i rejestracja stowarzyszenia rozwoju miejscowości

Jednym ze sposobów pozyskiwania funduszy na finansowanie zadań Planu Odnowy Miejscowości jest utworzenie i zarejestrowanie stowarzyszenia dla realizacji różnych celów związanych z rozwojem swojej wsi. Poniżej przedstawiono najważniejsze elementy utworzenia stowarzyszenia. Tak powstała organizacja może być bardzo pomocna przy ubieganiu się o środki na realizację planu odnowy miejscowości.

Mieszkańcy podczas spotkań zgłaszali zainteresowanie utworzeniem stowarzyszenia rozwoju miejscowości Ustarbowo. Jest to jedno z zadań zapisanych do realizacji w ramach planu odnowy (rozdział 4.1). Dlatego poniżej przedstawiono krótką instrukcję, która ma pomóc w zrozumieniu sposobu zorganizowania się jako stowarzyszenie. Na zakończenie tej krótkiej informacji podano podstawy prawne dla utworzenia stowarzyszenia.

Po pierwsze aby założyć stowarzyszenie konieczne jest zebranie się co najmniej 15 osób chcących je założyć na tzw. „zebraniu założycielskim”. Nie ma ograniczenia maksymalnej liczby członków.

Osoby, które przyjdą na zebranie założycielskie i utworzą stowarzyszenie nazywać się będą „członkami założycielami”. Wszystkie te osoby powinny podpisać się na liście założycieli stowarzyszenia podając swoje imię i nazwisko, datę i miejsce urodzenia, adres zameldowania, numer dowodu osobistego oraz PESEL. Bardzo ważne jest żeby każda osoba zapisana na takiej liście obok swoich danych złożyła własnoręczny podpis najlepiej niebieskim długopisem. Listę z danymi osób można przygotować wcześniej, żeby na spotkaniu założycielskim złożyły tylko swój podpis. Trzeba pamiętać, że musimy mieć dwa egzemplarze takiej listy.

Plan Odnowy Miejscowości Ustarbowo na lata 2014-2021

Podczas spotkania założycielskiego „członkowie założyciele” wybierają przewodniczącego zebrania i sekretarza, który na końcu napisze raport z „zebrania założycielskiego stowarzyszenia”. Podczas zebrania członkowie muszą uchwalić powołanie stowarzyszenia, jego statut i wybrać komitet założycielski lub władze stowarzyszenia, które będą pełniły funkcję komitetu założycielskiego.

Uchwalenie stowarzyszenia polega na głosowaniu wszystkich zebranych za lub przeciw powołaniu stowarzyszenia. Treść takiej uchwały powinna zawierać następującą treść:

„My zebrani w dniu (data) w (miejscowość) postanawiamy powołać stowarzyszenie o nazwie (pełna nazwa stowarzyszenia) z siedzibą w (adres siedziby stowarzyszenia np. adres zamieszkania jednego z członków). Uchwała została przyjęta przez zebranych jednogłośnie. Za uchwałą głosowało (podać liczbę osób zgodną z liczbą osób na liście członków założycieli) osób”.

Podobną treść powinna mieć uchwała o przyjęciu statutu. Trzeba pamiętać, że wszystkie uchwały na zebraniu założycielskim powinny być podpisane przez przewodniczącego i sekretarza zebrania.

Statut. Statut Stowarzyszenia jest najważniejszym dokumentem, wewnętrznym regulaminem w oparciu, o który działać będzie stowarzyszenie. Ze względów praktycznych dobrze jest, żeby zarys statutu przygotowany był przed spotkaniem założycielskim i dostarczony członkom w formie drukowanej przed albo w ostateczności podczas zebrania do oceny.

W statucie muszą znaleźć się takie informacje jak: nazwa stowarzyszenia, teren działania i siedziba, cele i sposoby ich realizacji, sposoby nabycia i utraty członkostwa, władze stowarzyszenia, sposób reprezentowania, sposób uzyskania majątku, zasady wprowadzania zmian w statucie oraz sposób rozwiązania stowarzyszenia.

Jak zarejestrować. Po uchwaleniu statutu należy wybrać „Komitet założycielski”, który dokona w imieniu członków stowarzyszenia rejestracji w Krajowym Rejestrze Sądowym. **Jednakże ze względów praktycznych lepiej jest, jeśli już na pierwszym zebraniu założycielskim wybierzemy od razu władze stowarzyszenia (także w formie uchwały) czyli „Zarząd Stowarzyszenia” i „Komisję Rewizyjną”.** Po zakończeniu zebrania należy sporządzić pisemny „Protokół z zebrania założycielskiego”. Najczęściej sporządza go osoba pełniąca na zebraniu funkcję sekretarza. Protokół powinien zawierać następujące informacje:

- Gdzie i kiedy odbyło się zebranie
- Ile osób wzięło udział w zebraniu
- Kto otworzył zebranie i kogo wybrano przewodniczącym i sekretarzem zebrania i jak przebiegał wybór (np. w wyniku głosowania – podać ilość kandydatur i otrzymanych głosów)
- Przedstawić plan zebrania

Kolejno opisać, jakie uchwały były uchwalane łącznie z liczbą oddanych głosów a w przypadku uchwał o powołaniu Zarządu i Komisji rewizyjnej należy podać także listę kandydatur i liczbę otrzymanych przez nich głosów (ile osób głosowało „za”, ile „przeciw”, a ile osób „wstrzymało się od głosu”).

Do Protokołu zebrania należy dołączyć kilka załączników: listę członków założycieli, oraz wszystkie uchwały, które uchwalono podczas zebrania. Protokół z zebrania założycielskiego powinien zostać podpisany przez przewodniczącego i sekretarza zebrania.

Od zakończenia zebrania założycielskiego mamy 7 dni czasu na to, żeby zarejestrować stowarzyszenie w Krajowym Rejestrze Sądowym prowadzonym przez Sąd Rejonowy w każdym mieście wojewódzkim. Należy to zrobić na odpowiednich formularzach rejestracyjnych. Podstawowym dokumentem rejestracyjnym jest formularz KRS - W20. Ponadto należy jeszcze wypełnić dwa formularze KRS – WK dotyczące organów podmiotu. Pierwszy należy wypełnić dla organu uprawnionego do reprezentacji, czyli Zarządu, a drugi dla Organu nadzoru wewnętrznego, jakim jest Komisja Rewizyjna. W przypadku, gdy na zebraniu założycielskim wybierzemy i uchwalimy Zarząd stowarzyszenia nie musimy już wypełniać formularza KRS - WF dotyczącego komitetu założycielskiego, ponieważ jego funkcje pełni będzie Zarząd.

Plan Odnowy Miejscowości Ustarbowo na lata 2014-2021

Wszystkie formularze można dostać w sądzie lub znaleźć na stronie internetowej Ministerstwa Sprawiedliwości: www.ms.gov.pl/krs/krs_formularze.php

Do formularzy rejestracyjnych należy także dołączyć wszystkie dokumenty z zebrania założycielskiego: statut stowarzyszenia, protokół z zebrania założycielskiego, listę członków założycieli, podjęte na zebraniu uchwały.

Wszystkie powyższe załączniki trzeba dołączyć w dwóch oryginalnych egzemplarzach, dlatego trzeba pamiętać, żeby na zebraniu założycielskim przygotować odpowiednią liczbę dokumentów do podpisania.

Rejestracja stowarzyszenia wiąże się z kosztami sądowymi, jednak istnieje możliwość napisania wniosku o zwolnienie z kosztów sądowych uzasadniając brak możliwości dokonania wpłaty np. brakiem posiadania przez zakładane stowarzyszenie środków finansowych. We wniosku należy także przedstawić cele, jakie chcemy realizować i uzasadnić ich potrzebę np. dla społeczności lokalnej.

Czas rozpatrywania wniosku o rejestrację stowarzyszenia uzależniony jest od liczby wniosków złożonych w sądzie, jednak w praktyce najczęściej trwa nie dłużej niż trzy tygodnie. Po tym okresie zostaniemy wezwani do sądu po odebranie potwierdzenia rejestracji stowarzyszenia z nadanym mu numerem KRS. Ten numer jest naszym pierwszym z trzech numerów identyfikacyjnych.

Po jego otrzymaniu należy zgłosić się do Urzędu Statystycznego o nadanie kolejnego numeru identyfikacyjnego, jakim jest REGON. Formalności z otrzymaniem numeru Regon trwają nie dłużej niż godzinę od wypełnienia odpowiedniego formularza otrzymanego w Urzędzie Statystycznym. Trzecim z kolei numerem identyfikacyjnym stowarzyszenia jest NIP.

Ale zanim postaramy się o jego przyznanie należy wcześniej założyć konto bankowe. Zakładając konto bankowe należy wybrać z pośród bogatej oferty banków, taką która będzie dla Nas najbardziej satysfakcjonująca. Niektóre banki posiadają specjalne oferty dla organizacji pozarządowych, od których nie pobierają opłat za założenie konta, a nawet za jego prowadzenie. Jednak w takim przypadku, oprocentowanie takiego konta bliskie jest 0%, co jednak w wielu przypadkach i tak jest korzystne dla nowo powstałej organizacji.

Dopiero po otrzymaniu potwierdzenia o założeniu konta bankowego udajemy się do Urzędu skarbowego z wnioskiem o nadanie numeru NIP. Po jego otrzymaniu zostaje zakończony proces rejestracji i możemy zacząć pełną działalność stowarzyszenia.

Podstawa prawna:

Ustawa z dn. 7 kwietnia 1989 r. Prawo o stowarzyszeniach

Ustawa z dn. 23 kwietnia 1964 r. Kodeks cywilny

Ustawa z dn. 20 sierpnia 1997 r. o Krajowym Rejestrze Sądowym

Ustawa z dn. 17 listopada 1964 r.

Kodeks postępowania cywilnego

Ustawa o zmianie ustawy o Krajowym Rejestrze Sądowym, ustawy - Przepisy wprowadzające ustawę o Krajowym Rejestrze Sądowym oraz ustawy - Prawo działalności gospodarczej

Ustawa z dn. 24 kwietnia 2003 r. o działalności pożytku publicznego i wolontariacie

Ustawa z dn. 24 kwietnia 2003 r. Przepisy wprowadzające ustawę o działalności pożytku publicznego i o wolontariacie

Kodeks pracy. Ustawa z dnia 26 czerwca 1974 r.

5. Konkursy ogłaszane przez Urząd Gminy na realizację zadań lub usługi publicznej w ramach rocznych programów współpracy

Zgodnie z **Ustawą o działalności pożytku publicznego i o wolontariacie** Rada Gminy Wejherowo zobowiązana jest do uchwalania rocznych programów współpracy z organizacjami pozarządowymi. Program współpracy jest podstawowym dokumentem, który opisuje zasady współpracy pomiędzy władzami samorządowymi a działającą, na terenie miejscowości organizacją pozarządową, np. stowarzyszeniem.

Plan Odnowy Miejscowości Ustarbowo na lata 2014-2021

Formy współpracy pomiędzy Urzędem Gminy Wejherowo a powstałą na terenie miejscowości organizacją pozarządową mogą być prowadzone w szczególności poprzez zlecenie organizacji pozarządowej wykonywania zadania publicznego, wraz z udzieleniem dotacji na finansowanie ich realizacji lub wspierania takich zadań, wraz z udzieleniem dotacji na dofinansowanie ich realizacji.

Podstawą do zlecenia usług powinien być roczny program współpracy, a samo zlecenie usług powinno wynikać z chęci zwiększenia efektywności wykorzystania środków.

Więcej informacji o zasadach, celach, efektach, zakresie podmiotowym i przedmiotowym oraz formach współpracy w ramach rocznego programu współpracy zostały zawarte w dokumencie: **Zasady tworzenia programu współpracy jednostek samorządu terytorialnego z organizacjami pozarządowymi oraz z podmiotami, o których mowa w art. 3 ust. 3 ustawy z dnia 24 kwietnia 2003 r. o działalności pożytku publicznego i o wolontariacie** (dostępne za pośrednictwem wyszukiwarki internetowej po wpisaniu zaznaczonej treści).

Plan Odnowy Miejscowości Ustarbowo na lata 2014-2021

7. Wyszczególnienie i krótka charakterystyka obszarów o szczególnym znaczeniu dla mieszkańców

W centrum miejscowości Ustarbowo obok ulicy Lipowej znajdują się działki 50/7 oraz 50 /3 należące do Gminy Wejherowo. Teren ten jest tylko częściowo zagospodarowany poprzez plac zabaw. Obszar ten stanowi miejsce okazjonalnych spotkań i spacerów mieszkańców Ustarbowa. Podczas pory letniej odbywają się w tym miejscu festyny integrujące lokalną społeczność. Miejsce to ze względu na swoje cechy funkcjonalno-przestrzenne stanowi obszar o szczególnym znaczeniu.

Według mieszkańców najbardziej zintegruje lokalną społeczność budowa w tym miejscu:

1) strefy rekreacyjno-sportowej. Stworzenie możliwości aktywnego spędzania czasu na świeżym powietrzu, zapewnienie rozwoju sprawności fizycznej, rozwój komunikacji społecznej dzieci i młodzieży, zwiększenia bezpieczeństwa najmłodszych mieszkańców, stworzenie dobrych warunków opieki dorosłych nad dziećmi, poprawa wizerunku i estetyki miejscowości.

2) Świetlicey. Mieszkańcy Ustarbowa nie posiadają miejsca, gdzie mogliby się spotykać. Powstanie świetlice jest niezbędne dla zaspokojenia elementarnych potrzeb społecznych mieszkańców. Utworzenie takiego miejsca spotkań to umożliwienie aktywizacji życia kulturalnego społeczności lokalnej oraz integracji mieszkańców. Powstanie centrum skupiającego społeczne potrzeby mieszkańców pozwoli na realizację wielu kulturalnych, sportowych i edukacyjnych przedsięwzięć. Wymienione zadania związane są z integracją dzieci i młodzieży. Zagospodarowanie ich czasu wolnego. Wszystkie te działania, zamierzenia i przedsięwzięcia mają wpływ na tak oczekiwaną poprawę jakości życia mieszkańców.

Na czym nam najbardziej zależy?

Co nam najbardziej przeszkadza?

Co najbardziej zmieni nasze życie?

Wykonanie dróg dojazdowych i wykonanie bezpiecznych ciągów pieszych. Wieś Ustarbowo boryka się z wieloma problemami, jednym z nich jest BEZPIECZEŃSTWO na drodze. Brak podstawowej infrastruktury. tj. chodników, miejsc parkingowych, ścieżek pieszych i rowerowych. Poprawa bezpieczeństwa ruchu poprzez pełne oznakowanie poziome i pionowe, progi zwalniające. Przykładem jest to że przez wieś przejeżdżają ciężarówki o masie powyżej 12 t przekraczające swoją dopuszczalną prędkość w miejscu zamieszkania i miejscem oczekiwania naszych dzieci na busa szkolnego jest właśnie centrum Ustarbowa. Istotnym elementem jest również to, że wieś nie posiada pełnego oświetlenia dróg, co utrudnia dzieciom w okresie zimowym powrót do domu.

8. Zgodność Planu Odnowy Miejscowości z dokumentami strategicznymi dotyczącymi rozwoju obszarów wiejskich

Cele określone w Planie Odnowy Miejscowości są komplementarne do dokumentów planistycznych na poziomie UE, kraju, regionu i gmin. Na poziomie Unii Europejskiej najważniejszymi dokumentami rozwoju społeczno-gospodarczego są:

- Europa 2020; Strategia Lizbońska; Dokumenty Programowe dotyczące Funduszy Strukturalnych; Dokumenty Programowe Wspólnej Polityki Rolnej; Dokumenty Programowe Wspólnej Polityki Rybackiej.

Cele i priorytety Strategii Rozwoju Kraju odpowiadają Strategii Lizbońskiej. Priorytetowe znaczenie w realizacji ww. strategii nadano zagadnieniom:

- Ludność i przedsiębiorczość; Rynek pracy; Rozwój gospodarczy; Kultura; Infrastruktura; Zróżnicowanie regionalne.

1. Dokumenty Wspólnot Europejskich dotyczące rozwoju obszarów wiejskich

- Rozporządzenie Rady (WE) nr 1698/2005 z dnia 20 września 2005 r. w sprawie wsparcia rozwoju obszarów wiejskich przez Europejski Fundusz Rolny na rzecz Rozwoju Obszarów Wiejskich (EFRROW) (art. 4).

Wsparcie rozwoju obszarów wiejskich przyczynia się do osiągnięcia celów a, b, c.

Wsparcie rozwoju obszarów wiejskich przyczynia się do osiągnięcia następujących celów (art. 4):

- a) Poprawy konkurencyjności rolnictwa i leśnictwa poprzez wspieranie restrukturyzacji, rozwoju i innowacji;
- b) Poprawy środowiska naturalnego i terenów wiejskich poprzez wspieranie gospodarowania gruntami,
- c) Poprawy jakości życia na obszarach wiejskich oraz popierania różnicowania działalności gospodarczej.

2. Dokumenty krajowe:

Program Rozwoju Obszarów Wiejskich na lata 2007-2013 (PROW 2007-2013), Ministerstwo Rolnictwa i Rozwoju Wsi, Warszawa, lipiec 2007.

Oś 3 Poprawa jakości życia na obszarach wiejskich i różnicowanie gospodarki wiejskiej,
Oś 4 Leader – Aktywizacja mieszkańców obszarów wiejskich poprzez budowanie potencjału społecznego na wsi, zwiększenie potencjału zdobywania środków finansowych i ich wykorzystania, a także polepszenie zarządzania lokalnymi zasobami i ich waloryzacja.

W ramach osi 4 Leader realizowane będą działania realizowane w ramach osi 3, tj.:

17) Różnicowanie w kierunku działalności nierolniczej,

18) Tworzenie i rozwój mikroprzedsiębiorstw,

20) Odnowa i rozwój wsi;

a w ramach osi 4:

21) wdrażanie lokalnych strategii rozwoju,

22) wdrażanie projektów współpracy,

23) funkcjonowanie lokalnej grupy działania.

- Małe projekty

(Gmina Wejherowo uczestniczy w realizacji Programu LEADER przez partnerstwo w LGD „Kaszubska Droga”).

Strategia Rozwoju Województwa Pomorskiego, Gdańsk, lipiec 2005 r.

Wizja województwa pomorskiego w roku 2020:

„Województwo pomorskie 2020 roku to znaczący partner w Regionie Morza Bałtyckiego – region czystego środowiska, wysokiej jakości życia, rozwoju opartego na wiedzy, umiejętnościach, aktywności i otwartości mieszkańców, silnej i zróżnicowanej gospodarki, partnerskiej współpracy, atrakcyjnej i spójnej przestrzeni, a także kultywowania wielokulturowego dziedzictwa oraz tradycji morskich i solidarnościowych”.

Plan Odnowy Miejscowości Ustarbowo na lata 2014-2021

Strategia obejmuje 14 celów strategicznych ujętych w ramach 3 priorytetów:

1. Konkurencyjność,
2. Spójność,
3. Dostępność.

Cele strategiczne są doprecyzowane przez opis kierunków działań przypisanych do każdego z celów. Plan odnowy miejscowości realizuje w szczególności cele związane z rozwojem społeczeństwa obywatelskiego, kształtowaniem procesów społecznych dla poprawy jakości życia, lepszym dostępem do infrastruktury społecznej na obszarach strukturalnie słabych.

Regionalny Program Operacyjny dla Województwa Pomorskiego na lata 2007-2013.

Celem strategicznym RPO WP jest:

„Poprawa konkurencyjności gospodarczej, spójności społecznej i dostępności przestrzennej województwa przy zrównoważonym wykorzystaniu specyficznych cech potencjału gospodarczego i kulturowego regionu oraz przy pełnym poszanowaniu jego zasobów przyrodniczych”.

Plan Odnowy miejscowości realizowany będzie w szczególności w ramach działania 9.3 – Lokalne Inicjatywy Obywatelskie przewidzianego do realizacji w ramach Priorytetu 9 – Lokalna Infrastruktura Społeczna i Inicjatywy Obywatelskie. W ramach tego priorytetu niwelowane winny być dysproporcje przestrzenne w rozwoju wieś-miasto, w tym wspierane będą projekty dotyczące aktywizacji i integracji wspólnot lokalnych.

Cele strategiczne Lokalnej Strategii Rozwoju opracowaną przez Lokalną Grupę Działania „Kaszubska Droga” (podejście Leader-rolny)

Wizja dla obszaru objętego strategią: Kraina „Kaszubska Droga” to obszar przyjazny turystom, którego aktywni mieszkańcy promują kulturę kaszubską i realizują swoje marzenia w oparciu o miejscowe bogactwo.

Cele ogólne Lokalnej Strategii Rozwoju zostały sformułowane w następujący sposób:

1. Pobudzanie aktywności mieszkańców
2. Podniesienie atrakcyjności turystycznej obszaru w oparciu o własne zasoby
3. Zachowanie dziedzictwa kaszubskiego i wiejskiej specyfiki obszaru

Cele strategiczne i szczegółowe zawarte w Lokalnej Strategii Rozwoju Obszarów Zależnych od Rybactwa (LSROR) opracowane przez Północnokaszubską Lokalną Grupę Rybacką (podejście LEADER-rybny) zgodne z priorytetami i celami zwartymi w Planie Odnowy Miejscowości

Cel Strategiczny

1. Podniesienie jakości i poziomu życia mieszkańców poprzez wykorzystanie lokalnych zasobów

Cele szczegółowe:

- 1.1. Poprawa zagospodarowania przestrzeni publicznej, społecznej i rekreacyjno – sportowej
- 1.2. Zachowanie atrakcyjności przyrodniczej obszaru
- 1.3. Poprawa dostępu i podniesienie jakości usług dla mieszkańców
- 1.4. Rozwój infrastruktury turystycznej

Cel Strategiczny

2. Aktywizacja społeczności lokalnej na obszarze objętym strategią

Cele szczegółowe:

- 2.1. Wzmocnienie tożsamości i integracji społeczności „Północnych Kaszub”
- 2.2. Promocja obszaru. Kreowanie innowacyjnych form i kierunków promocji i współpracy
- 2.3. Nabywanie wiedzy i umiejętności, pobudzenie mieszkańców do działania

Plan Odnowy Miejscowości Ustarbowo na lata 2014-2021

Strategia Rozwoju Społeczno-Gospodarczego gminy Wejherowo na lata 2004-2020

W Strategii Rozwoju Społeczno-Gospodarczego Gminy Wejherowo określono następującą misję: „Gmina Wejherowo – samorząd zintegrowany z obszarem aglomeracji trójmiejskiej z dobrze rozwiniętą infrastrukturą sprzyjającą rozwojowi usług, turystyki i rekreacji. Gmina oferująca dobre warunki dla nowego osadnictwa i rozwoju małej i średniej przedsiębiorczości przy jednoczesnym zachowaniu swojej tożsamości i tradycji opartej na wartościach kulturowych społeczności kaszubskiej. zintegrowany obszar równomiernie rozwijającego się samorządu, zapewniającego komfort życia wszystkim jego mieszkańcom.”

Strategia Rozwoju Społeczno-Gospodarczego gminy Wejherowo na lata 2004-2020

Obszary priorytetowe i cele pierwszego rzędu

Cele pierwszego rzędu dla obszaru **EKOLOGIA**:

1. Podjąć działania w kierunku wzrostu świadomości ekologicznej oraz uwypuklenia walorów turystycznych i przyrodniczych gminy.

Kierunki działania

- 1.1 Edukacja dorosłych poprzez lokalne media, zebrania wiejskie w zakresie nowych technologii ochrony środowiska, wytwarzania źródeł ciepła i zagrożeń ekologicznych
- 1.2 Wskazanie na źródła dochodu gminy z wykorzystaniem walorów turystycznych i przyrodniczych
- 1.3 Wykorzystanie walorów przyrodniczych do rozwoju agroturystyki.
- 1.4 Centrum agroturystyczne – jezioro Orle i rzeka Reda.
- 1.5 Edukacja właścicieli gospodarstw rolnych w zakresie warunków tworzenia i osiągnięcia korzystnych efektów z działalności opartej na agroturystyce.
- 1.6 Promocja agroturystyki na szczeblu gminy w kraju i zagranicą.
- 1.7 Podjąć działania dla utrzymania obszarów czystego krajobrazu.
- 1.8 Tworzenie prawnie chronionych obszarów przyrodniczych.
- 1.9 Monitoring źródeł potencjalnych zagrożeń ekologicznych.
- 1.10 Miejscowe Plany Zagospodarowania Przestrzeni uwzględniające zachowanie istniejących zasobów przyrodniczych.

Cele pierwszego rzędu dla obszaru **INFRASTRUKTURA**:

1. Podjąć działania w kierunku budowy infrastruktury publicznej.

Kierunki działania

Budowa otwartych boisk sportowych w każdym sołectwie

- 1.1 Podjąć działania w kierunku rozwoju infrastruktury turystycznej.
- 1.2 Rozbudowanie infrastruktury turystycznej wokół jezior (parkingi, pola namiotowe, campingowe)
- 1.3 Budowa szlaków turystycznych (pieszych, rowerowych, edukacyjnych).
- 1.4 Umożliwienie rozwoju inwestycji hotelowych o wyższym standardzie.
- 1.5 Podjąć działania w kierunku dalszej rozbudowy i poprawy infrastruktury technicznej.
- 1.6 Powszechny dostęp do szerokopasmowego Internetu

Cele pierwszego rzędu dla obszaru **SPOŁECZNOŚĆ**:

1. Stworzyć warunki do wykorzystania czasu wolnego dzieci i młodzieży.

Kierunki działania

- 1.1 Zwiększyć dostępności do otwartych i zamkniętych obiektów sportowych.
- 1.2 Tworzenie centrów kultury z ofertą na miarę oczekiwań dzieci i młodzieży.
- 1.3 Budowa ogródków Jordanowskich dla małych dzieci i ich opiekunów jako centrów wypoczynku i rekreacji.

Reasumując, opracowany Plan Odnowy Miejscowości jest zgodny z celami określonymi w dokumentach strategicznych Unii Europejskiej, kraju, regionu (województwa, powiatu) oraz gminy wiejskiej Wejherowo.

9. Wdrażanie Planu Odnowy Miejscowości, monitorowanie i ewaluacja

Sołtys i Rada Sołecka jest odpowiedzialna nie tylko za opracowanie dokumentu, ale także za zarządzanie całym procesem wprowadzania planu w życie, ustalanie harmonogramu prac, kontakty z gminą i społecznością lokalną, innymi instytucjami zaangażowanymi w proces realizacji odnowy miejscowości.

Organizacja wdrażania Planu Odnowy Miejscowości jako proces ciągły wymaga systematyczności i stwarza największe trudności, stąd też ważny jest podział obowiązków w grupie i cykliczne dobrze przygotowane spotkania robocze.

Postęp w realizacji Planu Odnowy Miejscowości będzie oceniana raz do roku na zebraniach wiejskich. W razie potrzeby przeprowadzać się będzie aktualizacje dokumentu.

Monitorowanie będzie procesem ciągłym, przez systematyczne zarządzanie i ocenę postępu prac przy realizacji określonych w planie zadań. Proces zmian będzie dokumentowany przez prowadzenie kroniki i wykonywanie zdjęć.

Ewaluacja dokonywana będzie przez ocenę realizacji założonych celów, realizacji zadań i przedsięwzięć. Ocena ta dokonywana będzie za pomocą wskaźników w porównaniu do stanu wyjściowego.

Cele i działania określone do realizacji w ramach Planu Odnowy Miejscowości są komplementarne z innymi celami i działaniami określonymi w przytoczonych dokumentach strategicznych na wszystkich poziomach.

Realizacja tych celów na poziomie lokalnym wpłynie na realizację celów strategicznych gminy, województwa i kraju, Unii Europejskiej.

Zasady wdrażania Planu Odnowy Miejscowości

Planu odnowy miejscowości nie można wdrażać tylko poprzez same projekty, nakazy, polecenia czy inicjatywy odgórne. Realizacja musi się opierać o trwały system wartości. Mogą w tym pomóc zasady. Zasady są czymś umownym, normą społeczną, którą należy się kierować dla osiągnięcia danego celu, dla budowania więzi społecznych.

Zasady wdrażania dotyczą sołtysa i Rady Sołeckiej oraz mieszkańców danej miejscowości dla której opracowano plan. Poniższej przedstawione zasady ogniskują odpowiedzialność za przebieg odnowy na liderach i członka grupy odnowy. Prowadzi to do wzrostu motywacji uczestników odnowy i oparcia działania o ich system wartości.

Zasada 1. Odnowę miejscowości zaczynam od siebie

- rozumiem istotę zagadnienia,
- umiem ją wytłumaczyć,
- jestem przekonany o słuszności sprawy,
- działam z wewnętrznej motywacji,
- rezerwuję i planuję swój czas dla sprawy,
- przyjmuję odpowiedzialność,
- daję przykład.

Zasada 2. **Odnowa miejscowości opiera się na wspólnym działaniu**

- tworzymy aktywną grupę mieszkańców
- wszyscy mieszkańcy wiedzą, iż przystępujemy do odnowy miejscowości,
- działamy jawnie, starając się o poszerzenie grupy osób zaangażowanych.

Zasada 3. **Odnowa miejscowości potrzebuje sojuszników**

- motorem działań na rzecz odnowy jest sołtys, Rada Sołecka, aktywni mieszkańcy,
- każda osoba ciesząca się autorytetem jest poinformowana o planach i otrzymuje propozycję współuczestnictwa,
- współpracujemy z każdym formalnym reprezentantem wiejskiej

Plan Odnowy Miejscowości Ustarbowo na lata 2014-2021

- społeczności,
- przekonujemy gminę do naszych zamierzeń i zabiegamy o jej wsparcie.
- Zasada 4. **Odnowa miejscowości wymaga systematycznego działania**
- określamy kalendarz działania i trzymamy się go,
 - ustalamy miejsce, tryb i metody pracy,
 - wszystko, co ustalimy, zapisujemy,
 - wszystko, co zrobiliśmy, dokumentujemy.
- Zasada 5. **Odnowa miejscowości opiera się na planie rozwoju i programie odnowy miejscowości**
- opracowujemy wizję rozwoju naszej miejscowości i stale udoskonalamy dla jej osiągnięcia Plan Odnowy Miejscowości,
 - zabiegamy o szerokie poparcie dla naszego planu,
 - określamy krótkoterminowy program odnowy,
 - ustalamy hierarchię proponowanych przedsięwzięć.

10. Harmonogram opracowania Planu Odnowy Miejscowości

Plan Odnowy Miejscowości został opracowany zgodnie z wymaganiami Ministerstwa Rolnictwa i Rozwoju Wsi dla tego typu dokumentów składanych jako załącznik do wniosku w ramach działania **3.4 Odnowa i rozwój wsi** (Programu Rozwoju Obszarów wiejskich na lata 2007-2013), Oś 3 - Jakość życia na obszarach wiejskich i różnicowanie gospodarki wiejskiej lub Oś 4 – Leader.

Praca nad planem rozwoju miejscowości przebiegała w kilku etapach. Dla zapewnienia jak najszerszego udziału społeczności danej miejscowości zorganizowano 3 spotkania z mieszkańcami. Terminarz i szczegółowe zagadnienia omawiane na poszczególnych spotkaniach podano w tabelach poniżej. Odpowiedzialnymi za ich organizację był z jednej strony przedstawiciel, koordynator gminny (Piotr Hebda) i konsultant zewnętrzny (Ryszard Zarudzki), natomiast z strony miejscowości sołtys i Rada Sołecka.

I Spotkanie konsultacyjne z mieszkańcami miejscowości – opis szczegółowy

Lp.	Miejscowość	Spotkanie	Miejsce	Termin	Godzina
1.	Ustarbowo	I spotkanie	Świetlica Wiejska Sopieszyno	13.04.2011 r.	18:00

Opis przebiegu spotkania konsultacyjnego i jego rezultaty.

Dyskusja moderowana, praca w małych grupach. Indywidualne wypowiedzi mieszkańców. Spisywanie przedstawionych na przygotowanych kartach, papierze Flip - chart. Mieszkańcy na spotkaniu otrzymali stosowne ankiety w oparciu o które omawiano, dyskutowano na temat charakterystyki miejscowości, jej zasobów, oceny słabych i mocnych stron oraz bariery rozwojowe w ramach szans i zagrożeń. Poniżej przedstawiono szczegółowe informacje, które były przedmiotem analizy na 1 spotkaniu. Spotkanie zakończono wspólnym wypracowaniem słabych stron miejscowości, głównych i szczegółowych problemów dla rozwoju. Uzgodniono, kto będzie reprezentował mieszkańców w dalszych pracach nad planem odnowy i konsultowaniem kolejnych elementów dokumentu (utworzono grupa odnowy miejscowości w skład, której weszli, sołtys, radny, rada sołecka, aktywni mieszkańcy zainteresowani pracą w zespole).

- **Charakterystyka miejscowości, w której będzie realizowany plan odnowy**
Zagadnienia szczegółowe, które zostały omówione i przedyskutowane z mieszkańcami miejscowości dla której został opracowany Plan Odnowy. W ramach tego punktu

Plan Odnowy Miejscowości Ustarbowo na lata 2014-2021

uszczegółowienie polegało na podaniu informacji związanych z:

- położeniem miejscowości, przynależność administracyjna miejscowości, powierzchnia, liczba ludności,
- historią miejscowości ze szczególnym uwzględnieniem wydarzeń mających wpływ na powstanie układu przestrzennego,
- określenie przestrzennej struktury miejscowości przez wskazanie:
 - otwartych przestrzeni wspólnych
 - elementów charakterystycznych dla danej miejscowości (np. typ zabudowy, detale architektoniczne, układ zagrodowy).

- Inwentaryzacja zasobów służących odnowie miejscowości (w celu ustalenie zasobów wyróżniających daną miejscowość i rozpoznanie potencjału jakim dysponuje)

Identyfikacja aktualnej kondycję zasobów, które mogą być wykorzystane na rzecz rozwoju miejscowości takich jak:

- zasoby przyrodnicze (np. parki krajobrazowe, parki narodowe obszary chronionego krajobrazu)
- dziedzictwo kulturowe (obiekty zabytkowe, obiekty o wartościach historycznych czy sentymentalnych)
- obiekty i tereny (np. skwery, parki, ścieżki rowerowe, rynki),
- infrastruktura społeczna
- infrastruktura techniczna (np. zakłady i obiekty zapewniające dostęp do podstawowych usług dla mieszkańców w zakresie energetyki, dostarczania ciepła, wody, usuwania ścieków i odpadów, itp.)
- gospodarka i rolnictwo (zakłady pracy, gospodarstwa rolne, warsztaty rzemieślnicze)
- kapitał społeczny i ludzki (organizacje działające na terenie miejscowości).

Ocena mocnych i słabych stron miejscowości, w której będzie realizowana operacja.

Zestawienie mocnych i słabych stron miejscowości (np. cech wyróżniające miejscowość, potencjał gospodarczy, bariery). W podsumowaniu określono szans rozwoju miejscowości oraz istniejące zagrożenia dla rozwoju.

II Spotkanie konsultacyjne Planu Odnowy Miejscowości na lata 2014-2021

Lp.	Miejscowość	Spotkanie	Miejsce	Termin	Godzina
2.	Ustarbowo	II spotkanie	Świetlica Wiejska Sopieszyno	28.04.2011 r.	18:00

Opis przebiegu spotkania konsultacyjnego i jego rezultaty.

Spotkanie prowadził konsultant zewnętrzny wspólnie z koordynatorem gminnym. Spotkanie prowadzone było metodą dyskusji moderowanej nad propozycjami priorytetów, celów szczegółowych planowanych do realizacji zadań inwestycyjnych i przedsięwzięć aktywizujących społeczność lokalną w okresie do 2020 roku od dnia przyjęcia planu odnowy miejscowości. Na spotkaniu omówiono wykaz planowanych zadań inwestycyjnych i przedsięwzięć aktywizujących społeczność lokalną. Nie organiczono się tylko tych zadań, które kwalifikują się do wsparcia w ramach działania „Odnowa i rozwój wsi”. Uzgodniono, kto opracuje daną kartę zadań inwestycji lub przedsięwzięcia. Każda karta zawiera: nazwę zadania, nazwa priorytetu i celu którego dotyczy, przeznaczenie zadania, harmonogram jego realizacji, szacunkowa kwota końcowa i wskazanie źródła jego pozyskania. Kartę zadania opracowali mieszkańcy z pomocą i wsparciem konsultanta gminnego i konsultanta zewnętrznego odpowiedzialnego za całościowe opracowanie planu odnowy miejscowości. Opracowane karty były następnie podstawą do opis i charakterystyki obszarów o

Plan Odnowy Miejscowości Ustarbowo na lata 2014-2021

szczególnym znaczeniu dla zaspokojenia potrzeb mieszkańców, sprzyjających nawiązywaniu kontaktów społecznych, ze względu na ich położenie, cechy funkcjonalno – przestrzenne, w szczególności poprzez odnawianie przestrzeni związanej z infrastrukturą społeczną, sportową, rekreacyjną, turystyczną jak również poprawą estetyki miejscowości, zagospodarowaniem centrów wsi, organizacją festynów i imprez integracyjnych. Karty opracowano w okresie pomiędzy II i III spotkaniem. Każdy mieszkaniec miejscowości miał możliwość zapoznania się z propozycjami i aktualnym etapem opracowania planu odnowy poprzez ogólnie dostępną stronę UG Wejherowo: www.ug.wejher.pl. w zakładce plany odnowy miejscowości.

III Spotkanie konsultacyjne Planu Odnowy Miejscowości na lata 2014-2021

Lp.	Miejscowość	Spotkanie	Miejsce	Termin	Godzina
3.	Ustarbowo	III spotkanie	Urząd Gminy Wejherowo- sala narad	15.06.2011 r.	15:00

Opis przebiegu spotkania konsultacyjnego i jego rezultaty.

Spotkanie prowadził konsultant zewnętrzny wspólnie z koordynatorem gminnym. Szczegółowo omówiono poprawki do wcześniej zaproponowanych celów zadań i przedsięwzięć. Były one wynikiem konsultacji społecznych i uzgodnień Grupy Odnowy Miejscowości z Urzędem Gminy.

Ponadto na spotkaniu szczegółowo omówiono harmonogram wdrażania Planu Odnowy Miejscowości i zagadnienia związane z podstawowymi informacjami o finansowaniu Planu Odnowy Miejscowości, czyli wstępny (projekt budżetu). Rezultatem spotkania było również ustalenie harmonogramu i procedury uchwalania Planu Odnowy Miejscowości na lata 2014-2021 poprzez zebranie mieszkańców miejscowości i w następnej kolejności zatwierdzenie przez Radę Gminy wiejskiej Wejherowo. Z rezultatami spotkania każdy mieszkaniec miejscowości miał możliwość zapoznać się poprzez ogólnie dostępną stronę internetową UG Wejherowo: www.ug.wejher.pl. w zakładce plany odnowy miejscowości.

Każde z wymienionych spotkań było dokumentowane, została zarchiwizowana lista obecności, jak i w niektórych przypadkach została zrobiona dokumentacja fotograficzna spotkań.

Ostatnim elementem pracy nad Planem Odnowy Miejscowości było opracowanie zebranych materiałów. Za tą część pracy odpowiedzialny był konsultant zewnętrzny (R. Zarudzki) przy współpracy z Piotrem Hebdą, pracownikiem UG Wejherowo. Zebrane dane poddano szczegółowej analizie, uzupełniono informacje zebrane na podstawie danych statystycznych udostępnione przez Urząd Gminy, korzystano również z lokalnej bazy danych statystycznych GUS Pomorski Oddział Regionalny w Gdańsku. Korzystano również z informacji udostępnionych przez mieszkańców miejscowości dla której opracowano plan odnowy, lub innych danych historycznych z zasobów bibliotecznych, archiwów i dostępnych danych z Internetu.

Tak zebrane dane uporządkowano i opisano w 10 rozdziałach zgodnie z informacjami podanymi w spisie treści.

Plan Odnowy Miejscowości Ustarbowo na lata 2014-2021

Ostatnim etapem opracowania planu odnowy jest przyjęcie Uchwały Zebrania Mieszkańców o zatwierdzeniu do realizacji „Planu Odnowy Miejscowości Ustarbowo na lata 2011- 2020”. Następnie Rada Gminy podejmuje podobne czynności, przyjmuje uchwałę na posiedzeniu Rady Gminy o przyjęciu planu do wdrażania. Teraz pozostaje już tylko codzienna zespołowa praca nad wdrażaniem zadań i przedsięwzięć aktywizujących lokalną społeczność i przyczyniających się do rozwoju miejscowości.



Grupa mieszkańców Ustarbowa na spotkaniu konsultacyjnym